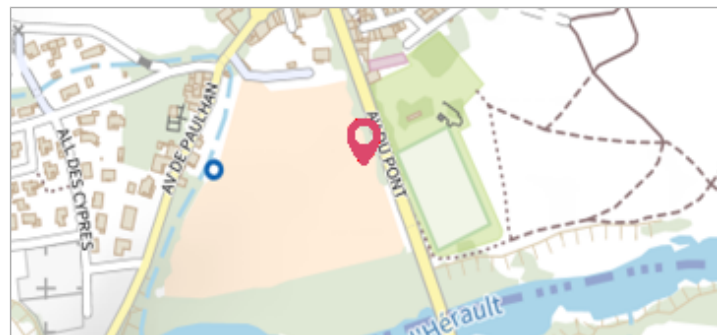
	Commune : PROYART	Rivière : La Somme
Le Marais #2		

Commentaires : Borne numéro C44. Le titre est obtenu par croisement entre les coordonnées du site et la BD Adresse	1 Repère(s) sur le site
---	--------------------------------


GÉNÉRAL

Unité de gestion : Bassins du Nord
Code : DDTM80_S_874 **Date de mise à jour :** 02/11/2017
Auteur : DDTM80



GÉOLOCALISATION


Coordonnées WGS84 : X: 2.69400176 / Y: 49.91055850
Coordonnées RGF93 (Lambert 93) X: 678002.22 / Y: 6979140.41
Coordonnées RGF93 (ETRS89) : X: 2.6940018 / Y: 49.9105585
Code Hydro: E6--009- **Rive de référence:** Non renseigné

	12 avril 2001 Nature de l'inondation : Mixte	Altitude calculée de l'eau : 36.01 m Nature du repère : Laisse d'inondation
---	---	--

Commentaires : Débordement de cours d'eau et remontée de nappe

GÉNÉRAL

Code : DDTM80_R_874_1 **Date de mise à jour :** 17/04/2018
Auteur : DDTM80



MARQUE

Maximum de l'inondation : Oui
Visibilité : Non renseigné **État du repère :** Disparu
Pérennité : Aucune **Repère calculé :** Non renseigné
PHEC : Non renseigné

SOURCE DE REPÉRAGE : CAMPAGNES DE TERRAIN POST-INONDATION SUITE AUX CRUES DE LA SOMME ET DE L'AUTHIE EN AVRIL 2001 -

Type de repérage : Campagne de terrain post-inondation
Organisme(s) : DDTM 80

NIVELLEMENT INITIAL - 01/01/2001

Méthode : Non renseigné
Organisme : DDTM 80
Référence nivelée : Marque d'inondation
Système altimétrique : NGF IGN 1969 (système normal)
Altitude de la référence (en m) : 36.010 m
Altitude calculée de l'eau (en m) : 36.01