
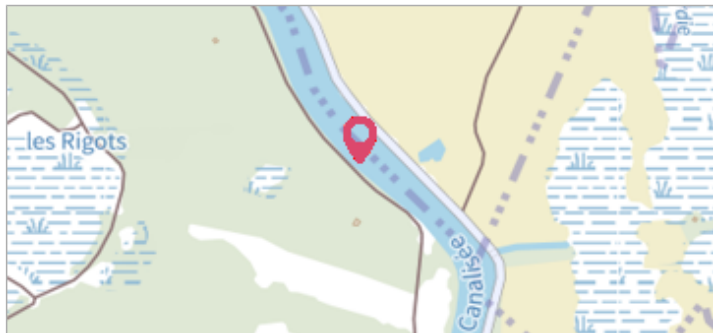



| | | |
|--|--------------------------|--------------------------------|
|  | Commune : BREILLY | Rivière : La Somme |
| Rue de l'Abreuvoir #4 | | |
| Commentaires : Borne numéro C448. Le titre est obtenu par croisement entre les coordonnées du site et la BD Adresse | | 1 Repère(s) sur le site |

GÉNÉRAL

Unité de gestion : Bassins du Nord
Code : DDTM80_S_610 **Date de mise à jour** : 02/11/2017
Auteur : DDTM80

**GÉOLOCALISATION**

Coordonnées WGS84 : X: 2.17870808 / Y: 49.93956690
Coordonnées RGF93 (Lambert 93) X: 640992.99 / Y: 6982633.94
Coordonnées RGF93 (ETRS89) : X: 2.1787081 / Y: 49.9395669
Code Hydro: E6--009- **Rive de référence**: Non renseigné

| | | |
|--|----------------------|---|
|  | 12 avril 2001 | Altitude calculée de l'eau : 15.52 m |
| Nature de l'inondation : Mixte | | Nature du repère : Laisse d'inondation |
| Commentaires : Débordement de cours d'eau et remontée de nappe | | |

GÉNÉRAL

Code : DDTM80_R_610_1 **Date de mise à jour** :
Auteur : DDTM80 24/04/2018

MARQUE

Maximum de l'inondation : Oui
Visibilité : Non renseigné **État du repère** : Disparu
Pérennité : Aucune **Repère calculé** : Non renseigné
PHEC : Non renseigné

SOURCE DE REPÉRAGE : CAMPAGNES DE TERRAIN POST-INONDATION SUITE AUX CRUES DE LA SOMME ET DE L'AUTHIE EN AVRIL 2001 -

Type de repérage : Campagne de terrain post-inondation
Organisme(s) : DDTM 80

NIVELLEMENT INITIAL - 01/01/2001

Méthode : Non renseigné
Organisme : DDTM 80
Référence nivelée : Marque d'inondation
Système altimétrique : NGF IGN 1969 (système normal)
Altitude de la référence (en m) : 15.520 m
Altitude calculée de l'eau (en m) : 15.52