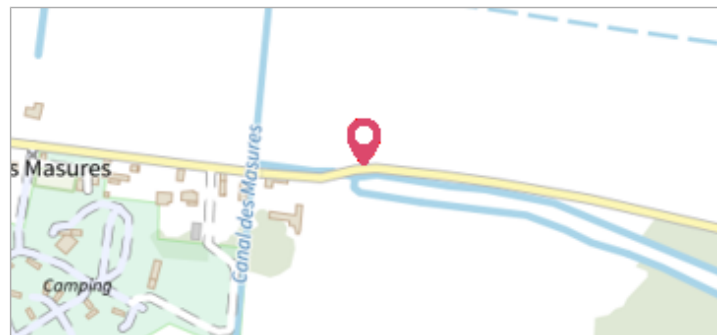
	Commune : <b>VILLERS-SUR-AUTHIE</b>	Rivière : <b>L' Authie</b>
<b>5118 Les Masures #2</b>		

**Commentaires :** Borne numéro G49. Le titre est obtenu par croisement entre les coordonnées du site et la BD Adresse

**1** Repère(s) sur le site


**GÉNÉRAL**

**Unité de gestion :** Bassins du Nord  
**Code :** DDTM80\_S\_460      **Date de mise à jour :** 02/11/2017  
**Auteur :** DDTM80



**GÉOLOCALISATION**


**Coordonnées WGS84 :** X: 1.66473604 / Y: 50.32405110  
**Coordonnées RGF93 (Lambert 93) :** X: 604792.64 / Y: 7025945.17  
**Coordonnées RGF93 (ETRS89) :** X: 1.664736 / Y: 50.3240511  
**Code Hydro:** E5500570      **Rive de référence:** Non renseigné

	<b>Avril 2001</b> Nature de l'inondation : <b>Mixte</b>	Altitude calculée de l'eau : <b>4.6 m</b> Nature du repère : <b>Laisse d'inondation</b>
---	--	--

**Commentaires :** Débordement de cours d'eau et remontée de nappe

**GÉNÉRAL**

**Code :** DDTM80\_R\_460\_1      **Date de mise à jour :** 16/04/2018  
**Auteur :** DDTM80



**MARQUE**

**Maximum de l'inondation :** Oui  
**Visibilité :** Non renseigné      **État du repère :** Disparu  
**Pérennité :** Aucune      **Repère calculé :** Non renseigné  
**PHEC :** Non renseigné

**SOURCE DE REPÉRAGE : CAMPAGNES DE TERRAIN POST-INONDATION SUITE AUX CRUES DE LA SOMME ET DE L'AUTHIE EN AVRIL 2001 -**

**Type de repérage :** Campagne de terrain post-inondation  
**Organisme(s) :** DDTM 80

**NIVELLEMENT INITIAL - 01/01/2001**

**Méthode :** Non renseigné  
**Organisme :** DDTM 80  
**Référence nivelée :** Marque d'inondation  
**Système altimétrique :** NGF IGN 1969 (système normal)  
**Altitude de la référence (en m) :** 4.600 m  
**Altitude calculée de l'eau (en m) :** 4.6