
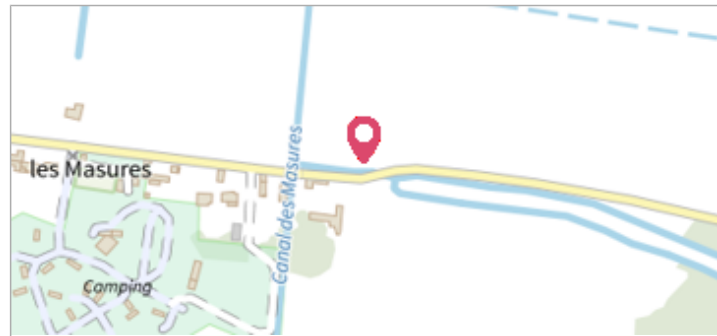


| | | |
|---|-------------------------------------|----------------------------|
|  | Commune : VILLERS-SUR-AUTHIE | Rivière : L' Authie |
| 5118 Les Masures | | |
| Commentaires : Borne numéro G50. Le titre est obtenu par croisement entre les coordonnées du site et la BD Adresse | | 1 |
| | | Repère(s) sur le site |


GÉNÉRAL

Unité de gestion : Bassins du Nord
Code : DDTM80_S_458 **Date de mise à jour** : 02/11/2017
Auteur : DDTM80



GÉOLOCALISATION

Coordonnées WGS84 : X: 1.66422488 / Y: 50.32407520
Coordonnées RGF93 (Lambert 93) X: 604756.24 / Y: 7025948.47
Coordonnées RGF93 (ETRS89) : X: 1.6642249 / Y: 50.3240752
Code Hydro: E5500570 **Rive de référence**: Non renseigné

| | | |
|---|-------------------|---|
|  | Avril 2001 | Altitude calculée de l'eau : 4.67 m |
| Nature de l'inondation : Mixte | | Nature du repère : Laisse d'inondation |

Commentaires : Débordement de cours d'eau et remontée de nappe

GÉNÉRAL

Code : DDTM80_R_458_1 **Date de mise à jour** : 17/04/2018
Auteur : DDTM80



MARQUE

Maximum de l'inondation : Oui
Visibilité : Non renseigné **État du repère** : Disparu
Pérennité : Aucune **Repère calculé** : Non renseigné
PHEC : Non renseigné

SOURCE DE REPÉRAGE : CAMPAGNES DE TERRAIN POST-INONDATION SUITE AUX CRUES DE LA SOMME ET DE L'AUTHIE EN AVRIL 2001 -

Type de repérage : Campagne de terrain post-inondation
Organisme(s) : DDTM 80

NIVELLEMENT INITIAL - 01/01/2001

Méthode : Non renseigné
Organisme : DDTM 80
Référence nivelée : Marque d'inondation
Système altimétrique : NGF IGN 1969 (système normal)
Altitude de la référence (en m) : 4.670 m
Altitude calculée de l'eau (en m) : 4.67