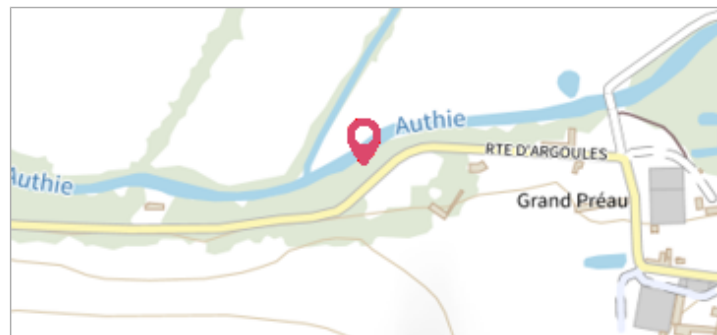
	Commune : <b>NAMPONT</b>	Rivière : <b>L' Authie</b>
<b>76 Route d'Argoules #2</b>		
<b>Commentaires :</b> Borne numéro G8. Le titre est obtenu par croisement entre les coordonnées du site et la BD Adresse		<b>1</b> Repère(s) sur le site

**GÉNÉRAL**

-----


**Unité de gestion :** Bassins du Nord  
**Code :** DDTM80\_S\_432      **Date de mise à jour :** 02/11/2017  
**Auteur :** DDTM80



**GÉOLOCALISATION**

-----


**Coordonnées WGS84 :** X: 1.77287246 / Y: 50.35691570  
**Coordonnées RGF93 (Lambert 93)** X: 612559.25 / Y: 7029480.18  
**Coordonnées RGF93 (ETRS89)** : X: 1.7728725 / Y: 50.3569157  
**Code Hydro:** E5500570      **Rive de référence:** Non renseigné

	<b>Avril 2001</b>	<b>Altitude calculée de l'eau : 7.36 m</b>
Nature de l'inondation : <b>Mixte</b>		Nature du repère : <b>Laisse d'inondation</b>
<b>Commentaires :</b> Débordement de cours d'eau et remontée de nappe		

**GÉNÉRAL**

-----

**Code :** DDTM80\_R\_432\_1      **Date de mise à jour :** 16/04/2018  
**Auteur :** DDTM80



**MARQUE**

-----

**Maximum de l'inondation :** Oui  
**Visibilité :** Non renseigné      **État du repère :** Disparu  
**Pérennité :** Aucune      **Repère calculé :** Non renseigné  
**PHEC :** Non renseigné

**SOURCE DE REPÉRAGE : CAMPAGNES DE TERRAIN POST-INONDATION SUITE AUX CRUES DE LA SOMME ET DE L'AUTHIE EN AVRIL 2001 -**

-----

**Type de repérage :** Campagne de terrain post-inondation  
**Organisme(s) :** DDTM 80

**NIVELLEMENT INITIAL - 01/01/2001**

-----

**Méthode :** Non renseigné  
**Organisme :** DDTM 80  
**Référence nivelée :** Marque d'inondation  
**Système altimétrique :** NGF IGN 1969 (système normal)  
**Altitude de la référence (en m) :** 7.360 m  
**Altitude calculée de l'eau (en m) :** 7.36