
	Commune : LONGPRE-LES-CORPS-SAINTS	Rivière : La Somme
Les Dix		
Commentaires : Borne numéro R300. Le titre est obtenu par croisement entre les coordonnées du site et la BD Adresse		1 Repère(s) sur le site


GÉNÉRAL

Unité de gestion : Bassins du Nord
Code : DDTM80_S_122 **Date de mise à jour** : 02/11/2017
Auteur : DDTM80




GÉOLOCALISATION

Coordonnées WGS84 : X: 1.99334307 / Y: 50.02657380
Coordonnées RGF93 (Lambert 93) X: 627799.29 / Y: 6992473.83
Coordonnées RGF93 (ETRS89) : X: 1.9933431 / Y: 50.0265738
Code Hydro: E6--009- **Rive de référence**: Non renseigné

	12 avril 2001	Altitude calculée de l'eau : 8.58 m
Nature de l'inondation : Débordement de cours d'eau		Nature du repère : Laisse d'inondation
Commentaires : Débordement de cours d'eau et remontée de nappe		

GÉNÉRAL

Code : DDTM80_R_122_1 **Date de mise à jour** : 19/02/2018
Auteur : DDTM80



MARQUE

Maximum de l'inondation : Oui
Visibilité : Non renseigné **État du repère** : Disparu
Pérennité : Aucune **Repère calculé** : Non renseigné
PHEC : Non renseigné

SOURCE DE REPÉRAGE : CAMPAGNES DE TERRAIN POST-INONDATION SUITE AUX CRUES DE LA SOMME ET DE L'AUTHIE EN AVRIL 2001 -

Type de repérage : Campagne de terrain post-inondation
Organisme(s) : DDTM 80

NIVELLEMENT INITIAL - 01/01/2001

Méthode : Non renseigné
Organisme : DDTM 80
Référence nivelée : Marque d'inondation
Système altimétrique : NGF IGN 1969 (système normal)
Altitude de la référence (en m) : 8.580 m
Altitude calculée de l'eau (en m) : 8.58