
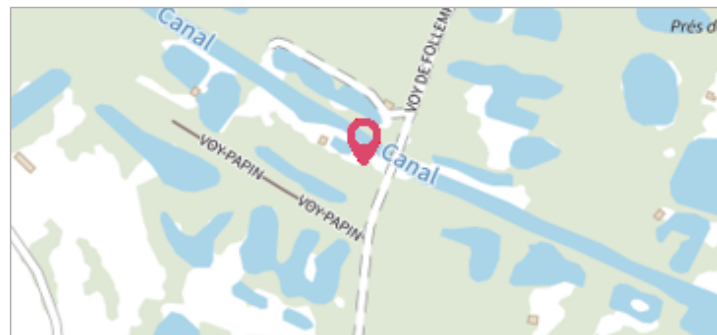


| | | |
|--|-------------------------------------|--------------------------------|
|  | Commune : FONTAINE-SUR-SOMME | Rivière : La Somme |
| 9001 Voy de Follemprie #2 | | |
| Commentaires : Borne numéro R329. Le titre est obtenu par croisement entre les coordonnées du site et la BD Adresse | | 1 Repère(s) sur le site |


GÉNÉRAL

Unité de gestion : Bassins du Nord
Code : DDTM80_S_91 **Date de mise à jour :** 02/11/2017
Auteur : DDTM80



GÉOLOCALISATION

Coordonnées WGS84 : X: 1.93452431 / Y: 50.03885720
Coordonnées RGF93 (Lambert 93) X: 623599.32 / Y: 6993896.66
Coordonnées RGF93 (ETRS89) : X: 1.9345243 / Y: 50.0388572
Code Hydro: E6--009- **Rive de référence:** Non renseigné

| | | |
|---|--|---|
|  | 12 avril 2001 Nature de l'inondation : Débordement de cours d'eau | Altitude calculée de l'eau : 8.28 m Nature du repère : Laisse d'inondation |
|---|--|---|

Commentaires : Débordement de cours d'eau et remontée de nappe

GÉNÉRAL

Code : DDTM80_R_91_1 **Date de mise à jour :** 19/02/2018
Auteur : DDTM80



MARQUE

Maximum de l'inondation : Oui
Visibilité : Non renseigné **État du repère :** Disparu
Pérennité : Aucune **Repère calculé :** Non renseigné
PHEC : Non renseigné

SOURCE DE REPÉRAGE : CAMPAGNES DE TERRAIN POST-INONDATION SUITE AUX CRUES DE LA SOMME ET DE L'AUTHIE EN AVRIL 2001 -

Type de repérage : Campagne de terrain post-inondation
Organisme(s) : DDTM 80

NIVELLEMENT INITIAL - 01/01/2001

Méthode : Non renseigné
Organisme : DDTM 80
Référence nivelée : Marque d'inondation
Système altimétrique : NGF IGN 1969 (système normal)
Altitude de la référence (en m) : 8.280 m
Altitude calculée de l'eau (en m) : 8.28