


Commune : **CLEMONT** | Rivière : **La Nère**

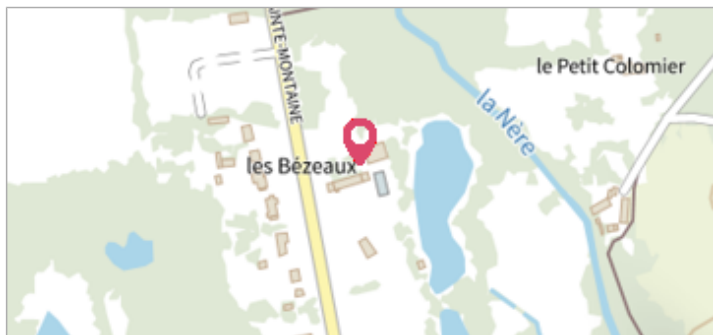
 **Les Bézeaux**

Commentaires : Hydrographie : la Nère (rive gauche).

1 Repère(s) sur le site


GÉNÉRAL

Unité de gestion : Loire-Allier-Cher-Indre
Code : CER_NER17_S_4 **Date de mise à jour :** 12/01/2018
Auteur : A. Bontemps - Cerema Normandie-Centre



GÉOLOCALISATION

Coordonnées WGS84 : X: 2.30702700 / Y: 47.55567500
Coordonnées RGF93 (Lambert 93) X: 647885.78 / Y: 6717484.44
Coordonnées RGF93 (ETRS89) : X: 2.307027 / Y: 47.555675
Code Hydro: K6334000 **Rive de référence:** Non renseigné

 **31 mai 2016** Altitude calculée de l'eau : **141.5 m**

Nature de l'inondation : **Débordement de cours d'eau** Nature du repère : **Témoignage oral**

Commentaires : L'eau a affleuré l'avant dernière marche. Fiabilité du repère : fiable.

GÉNÉRAL

Code : CER_NER17_R_4_1 **Date de mise à jour :**
Auteur : A. Bontemps - Cerema 17/04/2018
 Normandie-Centre

MARQUE

Maximum de l'inondation : Oui
Visibilité : Non **État du repère :** Moyen
Pérennité : Moyenne **Repère calculé :** Non renseigné
PHEC : Non renseigné



SOURCE DE REPÉRAGE : CEREMA DT NORMANDIE CENTRE (SITE DE BLOIS), LA NÈRE, CRUE DE MAI-JUIN 2016 - 23/02/2017

Type de repérage : Non renseigné
Organisme(s) : CEREMA Normandie - Centre

NIVELLEMENT D'ORIGINE CEREMA NORMANDIE-CENTRE, SITE DE BLOIS - 22/02/2017

Méthode : GPS
Organisme : CEREMA Normandie - Centre
Commentaires sur le nivellement : Précision verticale (m) : 0,023.
 Précision horizontale : 0,035
Référence nivelée : Marque d'inondation
Système altimétrique : NGF IGN 1969 (système normal)
Altitude de la référence (en m) : 141.500 m
Altitude calculée de l'eau (en m) : 141.5