
Commune : **VILLENEUVE-LES-MAGUELONE**

**RD 185 E à é 1 km après le village et à 1 km**

**Commentaires** : avant le Canal du Rhône à Sète

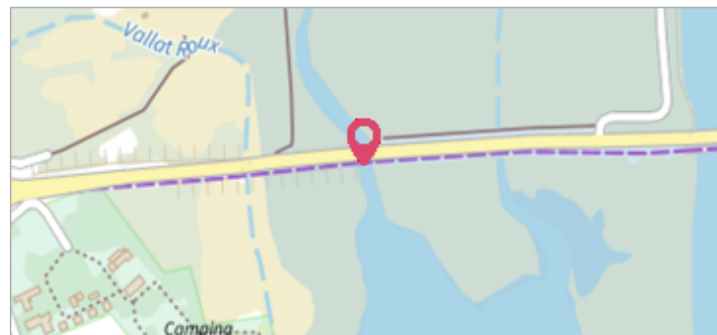
**1** Repère(s) sur le site

**GÉNÉRAL**

**Unité de gestion** : Méditerranée Ouest

**Code** : DDTM\_S\_34337-020 **Date de mise à jour** : 16/10/2017

**Auteur** : DDTM34




**GÉOLOCALISATION**

**Coordonnées WGS84** : X: 3.87441673 / Y: 43.53867930

**Coordonnées RGF93 (Lambert 93)** X: 770699.9 / Y: 6271458.93

**Coordonnées RGF93 (ETRS89)** : X: 3.8744167 / Y: 43.5386793




**7 Novembre 1982**

Altitude calculée de l'eau : **1.6 m**

Nature de l'inondation : **Débordement de cours d'eau**


Nature du repère : **Laisse d'inondation**

**Commentaires** : Ruines, mur intérieur

**GÉNÉRAL**

**Code** : DDTM\_R\_34337-020\_11 **Date de mise à jour** : 17/04/2018

**Auteur** : DDTM34



**MARQUE**

**Maximum de l'inondation** : Oui

**Visibilité** : Non renseigné **État du repère** : Non renseigné

**Pérennité** : Non renseigné **Repère calculé** : Non renseigné

**PHEC** : Non renseigné

**NIVELLEMENT INITIAL**

**Méthode** : Non renseigné

**Référence nivelée** : Marque d'inondation

**Système altimétrique** : NGF IGN 1969 (système normal)

**Altitude de la référence (en m)** : 1.600 m

**Altitude calculée de l'eau (en m)** : 1.6 m