
Commune : **VILLENEUVE-LES-BEZIERS**

**Avenue des Arcades**

**Commentaires** : cimetière

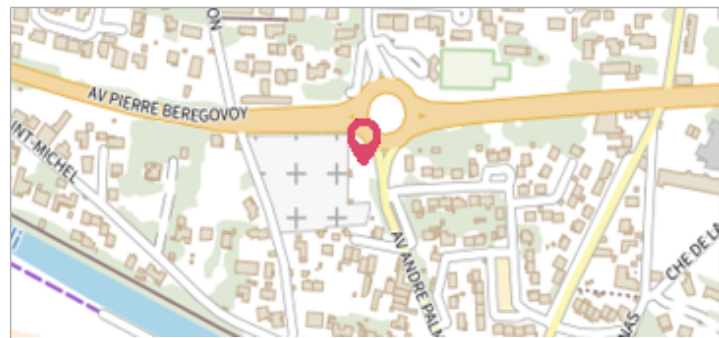
**1** Repère(s) sur le site

**GÉNÉRAL**

**Unité de gestion** : Méditerranée Ouest

**Code** : DDTM\_S\_34336-113      **Date de mise à jour** : 16/10/2017

**Auteur** : DDTM34




**GÉOLOCALISATION**

**Coordonnées WGS84** : X: 3.27934467 / Y: 43.32014870

**Coordonnées RGF93 (Lambert 93)** X: 722672.42 / Y: 6246817.05

**Coordonnées RGF93 (ETRS89)** : X: 3.2793447 / Y: 43.3201487




**29 Janvier 1996**

Altitude calculée de l'eau : **5.51 m**

Nature de l'inondation : **Débordement de cours d'eau**


Nature du repère : **Laisse d'inondation**

**Commentaires** : Chaussée, chaussée

**GÉNÉRAL**

**Code** : DDTM\_R\_34336-113\_11      **Date de mise à jour** : 16/04/2018

**Auteur** : DDTM34



**MARQUE**

**Maximum de l'inondation** : Oui

**Visibilité** : Non renseigné      **État du repère** : Non renseigné

**Pérennité** : Non renseigné      **Repère calculé** : Non renseigné

**PHEC** : Non renseigné

**NIVELLEMENT INITIAL**

**Méthode** : Non renseigné

**Référence nivelée** : Marque d'inondation

**Système altimétrique** : NGF IGN 1969 (système normal)

**Altitude de la référence (en m)** : 5.510 m

**Altitude calculée de l'eau (en m)** : 5.51 m