
Commune : **VILLEMAGNE-L'ARGENTIERE**

Chemin en rive droite de la Mare #2

Commentaires : lieu-dit Les Grogues

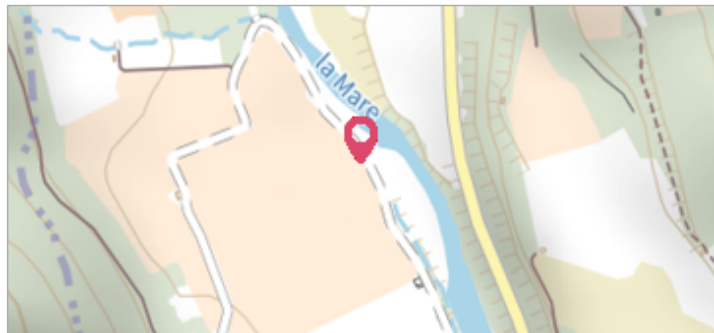
1 Repère(s) sur le site

GÉNÉRAL

Unité de gestion : Méditerranée Ouest

Code : DDTM_S_34335-009 **Date de mise à jour** : 16/10/2017

Auteur : DDTM34



GÉOLOCALISATION


Coordonnées WGS84 : X: 3.10863196 / Y: 43.63110220

Coordonnées RGF93 (Lambert 93) X: 708769.35 / Y: 6281345.51

Coordonnées RGF93 (ETRS89) : X: 3.108632 / Y: 43.6311022



Photo du site


24 Mai 1992

Altitude calculée de l'eau : **212.75 m**

Nature de l'inondation : **Débordement de cours d'eau**


Nature du repère : **Laisse d'inondation**

Commentaires : Chemin, chemin

GÉNÉRAL

Code : DDTM_R_34335-009_11 **Date de mise à jour** : 17/04/2018

Auteur : DDTM34



MARQUE

Maximum de l'inondation : Oui

Visibilité : Non renseigné **État du repère** : Non renseigné

Pérennité : Non renseigné **Repère calculé** : Non renseigné

PHEC : Non renseigné

NIVELLEMENT INITIAL

Méthode : Non renseigné

Référence nivelée : Marque d'inondation

Système altimétrique : NGF IGN 1969 (système normal)

Altitude de la référence (en m) : 212.750 m

Altitude calculée de l'eau (en m) : 212.75 m