
Commune : **VIC-LA-GARDIOLE**

Chemin de terre

Commentaires : Vers étang de Vic

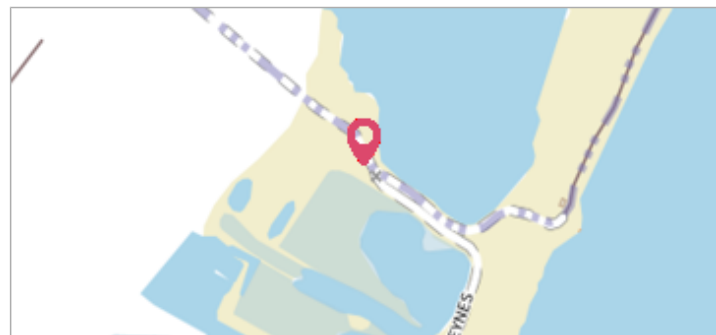
1 Repère(s) sur le site

GÉNÉRAL

Unité de gestion : Méditerranée Ouest

Code : DDTM_S_34333-023 **Date de mise à jour** : 16/10/2017

Auteur : DDTM34



GÉOLOCALISATION


Coordonnées WGS84 : X: 3.80437613 / Y: 43.49881650

Coordonnées RGF93 (Lambert 93) X: 765082.19 / Y: 6266968.34

Coordonnées RGF93 (ETRS89) : X: 3.8043761 / Y: 43.4988165



Photo du site


7 Novembre 1982

Altitude calculée de l'eau : **1.91 m**


Nature de l'inondation : **Débordement de cours d'eau**

Nature du repère : **Laisse d'inondation**

GÉNÉRAL

Code : DDTM_R_34333-023_11 **Date de mise à jour** : 24/04/2018

Auteur : DDTM34



MARQUE

Maximum de l'inondation : Oui

Visibilité : Non renseigné **État du repère** : Non renseigné

Pérennité : Non renseigné **Repère calculé** : Non renseigné

PHEC : Non renseigné

NIVELLEMENT INITIAL

Méthode : Non renseigné

Référence nivelée : Marque d'inondation

Système altimétrique : NGF IGN 1969 (système normal)

Altitude de la référence (en m) : 1.910 m

Altitude calculée de l'eau (en m) : 1.91 m