


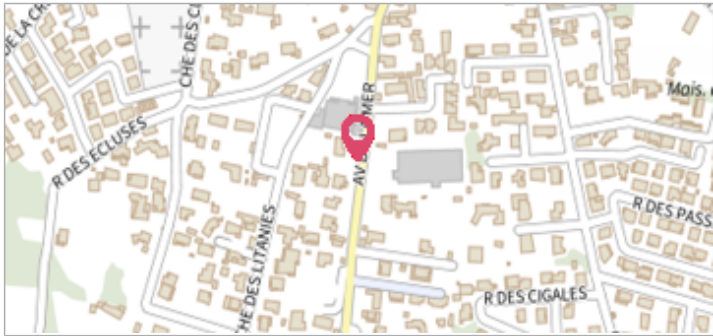
Commune : **VIAS**

cave Coopérative, 20 route de la Mer

1 Repère(s) sur le site

GÉNÉRAL

Unité de gestion : Méditerranée Ouest
 Code : DDTM_S_34332-001 Date de mise à jour : 16/10/2017
 Auteur : DDTM34



GÉOLOCALISATION

Coordonnées WGS84 : X: 3.41772268 / Y: 43.30882620
 Coordonnées RGF93 (Lambert 93) X: 733910.15 / Y: 6245607.99
 Coordonnées RGF93 (ETRS89) : X: 3.4177227 / Y: 43.3088262


1920 Altitude calculée de l'eau : **4.5 m**

Nature de l'inondation : **Débordement de cours d'eau** Nature du repère : **Laisse d'inondation**

Commentaires : Chaussée, axe chaussée

GÉNÉRAL

Code : DDTM_R_34332-001_21 Date de mise à jour : 19/01/2022
 Auteur : DDTM34



MARQUE

Maximum de l'inondation : Oui
 Visibilité : Non renseigné État du repère : Non renseigné
 Pérennité : Non renseigné Repère calculé : Non renseigné
 PHEC : Non renseigné

NIVELLEMENT INITIAL

Méthode : Non renseigné
 Référence nivelée : Marque d'inondation
 Système altimétrique : NGF IGN 1969 (système normal)
 Altitude de la référence (en m) : 4.500 m
 Altitude calculée de l'eau (en m) : 4.5 m