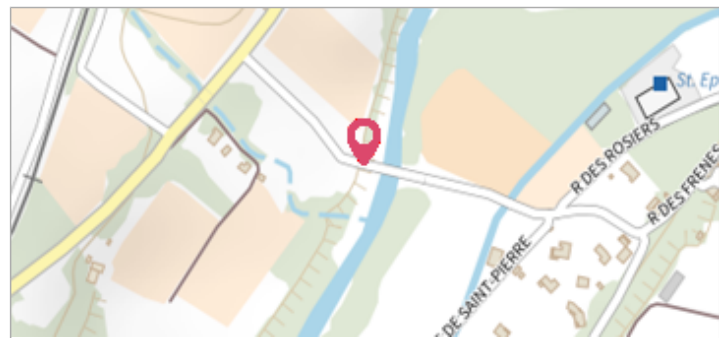
	Commune : <b>LA TOUR-SUR-ORB</b>	
	<b>RD 35 E #6</b>	
<b>Commentaires :</b> Pont de Boubals		<b>2</b> Repère(s) sur le site

**GÉNÉRAL**

Unité de gestion : Méditerranée Ouest

Code : DDTM\_S\_34312-031      Date de mise à jour : 16/10/2017

Auteur : DDTM34




**GÉOLOCALISATION**

Coordonnées WGS84 : X: 3.16350693 / Y: 43.66510210

Coordonnées RGF93 (Lambert 93) X: 713191.32 / Y: 6285131.77

Coordonnées RGF93 (ETRS89) : X: 3.1635069 / Y: 43.6651021




	<b>1926</b>	Altitude calculée de l'eau : <b>229.7 m</b>
	Nature de l'inondation : <b>Débordement de cours d'eau</b>	Nature du repère : <b>Laisse d'inondation</b>

**Commentaires :** Pont, angle trottoir

**GÉNÉRAL**

Code : DDTM\_R\_34312-031\_12      Date de mise à jour : 19/02/2018

Auteur : DDTM34



**MARQUE**

Maximum de l'inondation : Oui

Visibilité : Non renseigné      État du repère : Non renseigné

Pérennité : Non renseigné      Repère calculé : Non renseigné

PHEC : Non renseigné

**NIVELLEMENT INITIAL**

Méthode : Non renseigné

Référence nivelée : Marque d'inondation

Système altimétrique : NGF IGN 1969 (système normal)

Altitude de la référence (en m) : 229.700 m

Altitude calculée de l'eau (en m) : 229.7 m