
Commune : **SERIGNAN**

**1900 m au S.E. de l'église**

**Commentaires** : lieu-dit les Airoules

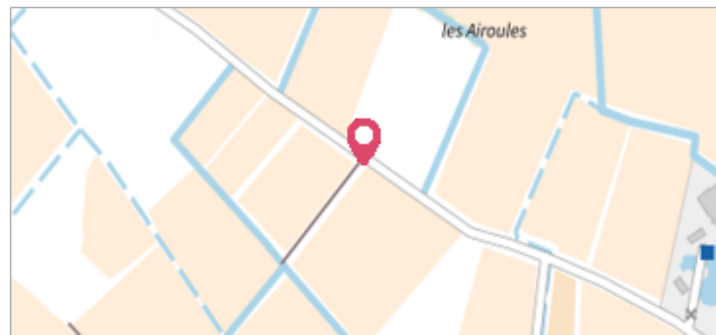
**1** Repère(s) sur le site

**GÉNÉRAL**

**Unité de gestion** : Méditerranée Ouest

**Code** : DDTM\_S\_34299-073      **Date de mise à jour** : 16/10/2017

**Auteur** : DDTM34



**GÉOLOCALISATION**


**Coordonnées WGS84** : X: 3.30523697 / Y: 43.27429020

**Coordonnées RGF93 (Lambert 93)** X: 724793.61 / Y: 6241727.01

**Coordonnées RGF93 (ETRS89)** : X: 3.305237 / Y: 43.2742902



Photo du site


**1987**

Altitude calculée de l'eau : **2.87 m**

Nature de l'inondation : **Débordement de cours d'eau**


Nature du repère : **Laisse d'inondation**

**Commentaires** : Martellière, pilier

**GÉNÉRAL**

**Code** : DDTM\_R\_34299-073\_11      **Date de mise à jour** : 24/04/2018

**Auteur** : DDTM34



**MARQUE**

**Maximum de l'inondation** : Oui

**Visibilité** : Non renseigné      **État du repère** : Non renseigné

**Pérennité** : Non renseigné      **Repère calculé** : Non renseigné

**PHEC** : Non renseigné

**NIVELLEMENT INITIAL**

**Méthode** : Non renseigné

**Référence nivelée** : Marque d'inondation

**Système altimétrique** : NGF IGN 1969 (système normal)

**Altitude de la référence (en m)** : 2.870 m

**Altitude calculée de l'eau (en m)** : 2.87 m