



Commune : SAINT-MARTIN-DE-LONDRES

Rivière : Ruisseau de Rieutort

Route du Pic Saint Loup #3

Commentaires : usine

2 Repère(s) sur le site

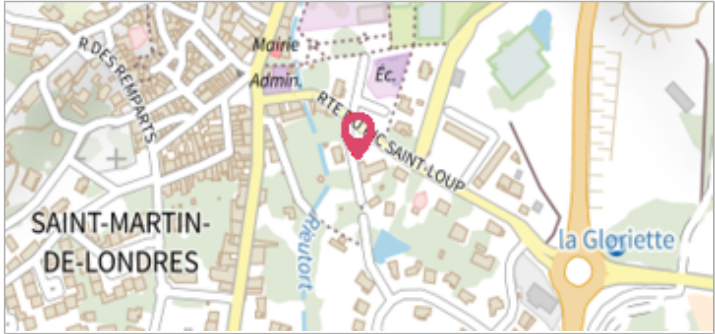
GÉNÉRAL

Unité de gestion : Méditerranée Ouest

Code : DDTM_S_34274-003

Date de mise à jour : 09/04/2024

Auteur : DDTM34



GÉOLOCALISATION

Coordonnées WGS84 : X: 3.73388477 / Y: 43.79032040


Coordonnées RGF93 (Lambert 93) X: 759077.8 / Y: 6299308.26

Coordonnées RGF93 (ETRS89) : X: 3.7338848 / Y: 43.7903204

Code Hydro: Y2121100

Rive de référence:





1987

Nature de l'inondation : Débordement de cours d'eau

Altitude calculée de l'eau : 187.04 m

Nature du repère : Laisse d'inondation


Commentaires : Bâtiment, bureau

GÉNÉRAL

Code : DDTM_R_34274-003_11

Date de mise à jour : 16/02/2024

Auteur : DDTM34



MARQUE

Maximum de l'inondation : Oui

Visibilité : Non renseigné

Pérennité : Non renseigné

PHEC : Non renseigné

État du repère : Non renseigné

Repère calculé : Non renseigné

NIVELLEMENT INITIAL

Méthode : Non renseigné

Référence nivelée : Marque d'inondation

Système altimétrique : NGF IGN 1969 (système normal)

Altitude de la référence (en m) : 187.040 m

Altitude calculée de l'eau (en m) : 187.04 m