



Commune : SAINT-MARTIN-DE-LONDRES

Rivière : Ruisseau de Rieutort

Route du Pic Saint Loup

Commentaires : cave coopérative

1 Repère(s) sur le site

GÉNÉRAL

Unité de gestion : Méditerranée Ouest

Code : DDTM_S_34274-001

Date de mise à jour : 16/02/2024

Auteur : DDTM34



GÉOLOCALISATION

Coordonnées WGS84 : X: 3.73513213 / Y: 43.79048480

Coordonnées RGF93 (Lambert 93) X: 759178.04 / Y: 6299327.46

Coordonnées RGF93 (ETRS89) : X: 3.7351321 / Y: 43.7904848

Code Hydro: Y2121100

Rive de référence:





Photo du site



1976

Nature de l'inondation : Débordement de cours d'eau

Altitude calculée de l'eau : 187.38 m

Nature du repère : Laisse d'inondation


Commentaires : Bâtiment, cave coopérative

GÉNÉRAL

Code : DDTM_R_34274-001_11

Date de mise à jour : 16/02/2024

Auteur : DDTM34



MARQUE

Maximum de l'inondation : Oui

Visibilité : Non renseigné

Pérennité : Non renseigné

PHEC : Non renseigné

État du repère : Non renseigné

Repère calculé : Non renseigné

NIVELLEMENT INITIAL

Méthode : Non renseigné

Référence nivelée : Marque d'inondation

Système altimétrique : NGF IGN 1969 (système normal)

Altitude de la référence (en m) : 187.380 m

Altitude calculée de l'eau (en m) : 187.38 m