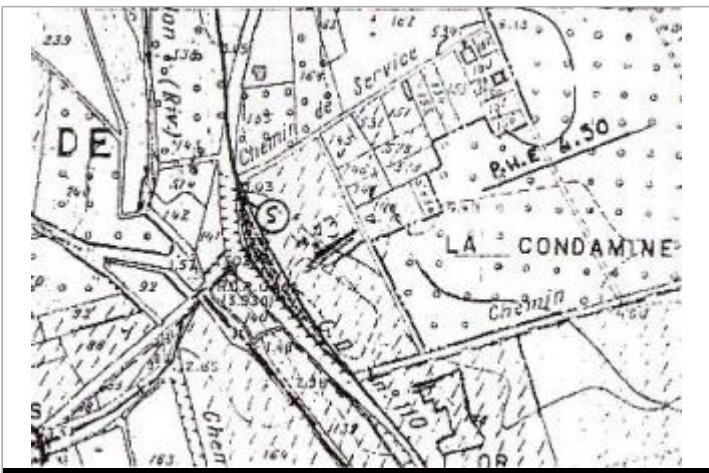
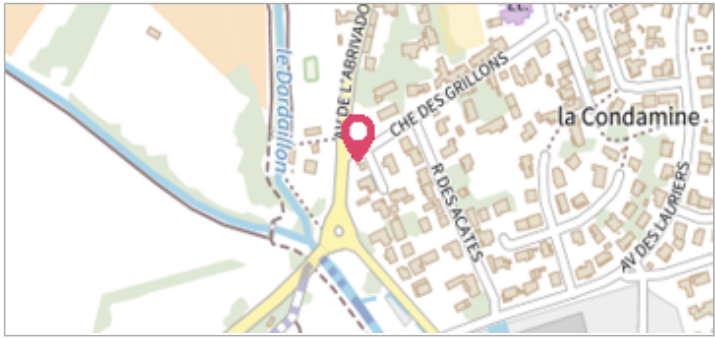


Commune : **SAINT-JUST** | **RD 110**

**Commentaires :** 1er platane, entrée Sud du village **1** Repère(s) sur le site

**GÉNÉRAL**

**Unité de gestion :** Méditerranée Ouest  
**Code :** DDTM\_S\_34272-005 **Date de mise à jour :** 16/10/2017  
**Auteur :** DDTM34



Croquis du site

**GÉOLOCALISATION**

**Coordonnées WGS84 :** X: 4.11323688 / Y: 43.65447890  
**Coordonnées RGF93 (Lambert 93) :** X: 789826.83 / Y: 6284570.71  
**Coordonnées RGF93 (ETRS89) :** X: 4.1132369 / Y: 43.6544789


**1976** Altitude calculée de l'eau : **4.03 m**

Nature de l'inondation : **Débordement de cours d'eau** Nature du repère : **Laisse d'inondation**

**Commentaires :** Platane, chaussée (point côté plan brl)

**GÉNÉRAL**

**Code :** DDTM\_R\_34272-005\_11 **Date de mise à jour :** 17/04/2018  
**Auteur :** DDTM34



**MARQUE**

**Maximum de l'inondation :** Oui  
**Visibilité :** Non renseigné **État du repère :** Non renseigné  
**Pérennité :** Non renseigné **Repère calculé :** Non renseigné  
**PHEC :** Non renseigné

**NIVELLEMENT INITIAL**

**Méthode :** Non renseigné  
**Référence nivelée :** Marque d'inondation  
**Système altimétrique :** NGF IGN 1969 (système normal)  
**Altitude de la référence (en m) :** 4.030 m  
**Altitude calculée de l'eau (en m) :** 4.03 m