
Commune : **SAINT-AUNES**

**Etablissement SUC**

**Commentaires** : ZAC Saint Antoine

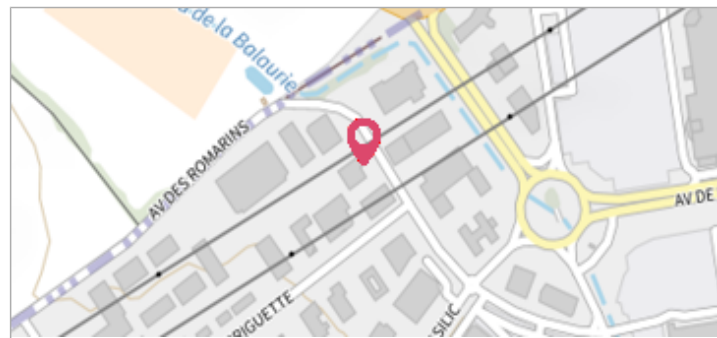
**2** Repère(s) sur le site

**GÉNÉRAL**

**Unité de gestion** : Méditerranée Ouest

**Code** : DDTM\_S\_34240-003      **Date de mise à jour** : 16/10/2017

**Auteur** : DDTM34




**GÉOLOCALISATION**

**Coordonnées WGS84** : X: 3.97529790 / Y: 43.65063340

**Coordonnées RGF93 (Lambert 93)** X: 778702.45 / Y: 6283996.17

**Coordonnées RGF93 (ETRS89)** : X: 3.9752979 / Y: 43.6506334




**4 Décembre 2003**

Altitude calculée de l'eau : **31.93 m**

Nature de l'inondation : **Débordement de cours d'eau**


Nature du repère : **Laisse d'inondation**

**Commentaires** : Atelier, atelier

**GÉNÉRAL**

**Code** : DDTM\_R\_34240-003\_11      **Date de mise à jour** : 17/04/2018

**Auteur** : DDTM34



**MARQUE**

**Maximum de l'inondation** : Oui

**Visibilité** : Non renseigné      **État du repère** : Non renseigné

**Pérennité** : Non renseigné      **Repère calculé** : Non renseigné

**PHEC** : Non renseigné

**NIVELLEMENT INITIAL**

**Méthode** : Non renseigné

**Référence nivelée** : Marque d'inondation

**Système altimétrique** : NGF IGN 1969 (système normal)

**Altitude de la référence (en m)** : 31.930 m

**Altitude calculée de l'eau (en m)** : 31.93 m