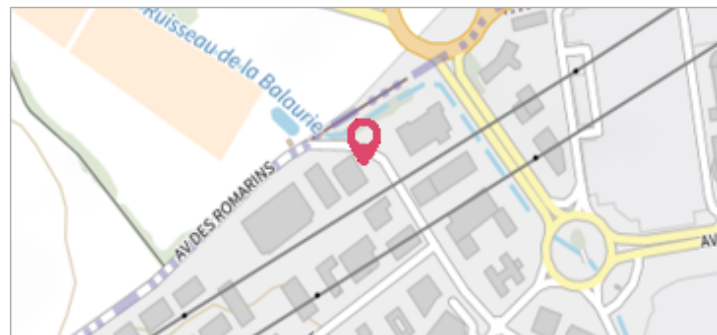
	Commune : SAINT-AUNES	
	AGEI	
Commentaires : ZAC SAINT ANTOINE		2 Repère(s) sur le site

GÉNÉRAL


Unité de gestion : Méditerranée Ouest
Code : DDTM_S_34240-002 **Date de mise à jour :** 16/10/2017
Auteur : DDTM34



GÉOLOCALISATION


Coordonnées WGS84 : X: 3.97496984 / Y: 43.65098170
Coordonnées RGF93 (Lambert 93) X: 778675.5 / Y: 6284034.55
Coordonnées RGF93 (ETRS89) : X: 3.9749698 / Y: 43.6509817



	4 Décembre 2003	Altitude calculée de l'eau : 31.89 m
	Nature de l'inondation : Débordement de cours d'eau	Nature du repère : Laisse d'inondation
Commentaires : Magasin, magasin		

GÉNÉRAL

Code : DDTM_R_34240-002_12 **Date de mise à jour :** 24/04/2018
Auteur : DDTM34



MARQUE

Maximum de l'inondation : Oui
Visibilité : Non renseigné **État du repère :** Non renseigné
Pérennité : Non renseigné **Repère calculé :** Non renseigné
PHEC : Non renseigné

NIVELLEMENT INITIAL

Méthode : Non renseigné
Référence nivelée : Marque d'inondation
Système altimétrique : NGF IGN 1969 (système normal)
Altitude de la référence (en m) : 31.890 m
Altitude calculée de l'eau (en m) : 31.89 m