
Commune : **PORTIRAGNES**

1850 m au Sude de l'église

Commentaires : 200 m à l Est du CVO 9

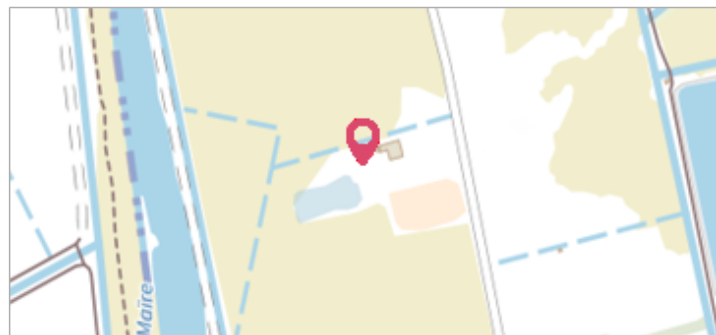
3 Repère(s) sur le site

GÉNÉRAL

Unité de gestion : Méditerranée Ouest

Code : DDTM_S_34209-010 **Date de mise à jour** : 16/10/2017

Auteur : DDTM34



GÉOLOCALISATION


Coordonnées WGS84 : X: 3.33586788 / Y: 43.28635580

Coordonnées RGF93 (Lambert 93) X: 727275.96 / Y: 6243078.38

Coordonnées RGF93 (ETRS89) : X: 3.3358679 / Y: 43.2863558



Photo du site


1953

Altitude calculée de l'eau : **1.9 m**

Nature de l'inondation : **Débordement de cours d'eau**


Nature du repère : **Laisse d'inondation**

Commentaires : Bâtiment, poulailler

GÉNÉRAL

Code : DDTM_R_34209-010_11 **Date de mise à jour** : 17/04/2018

Auteur : DDTM34



MARQUE

Maximum de l'inondation : Oui

Visibilité : Non renseigné **État du repère** : Non renseigné

Pérennité : Non renseigné **Repère calculé** : Non renseigné

PHEC : Non renseigné

NIVELLEMENT INITIAL

Méthode : Non renseigné

Référence nivelée : Marque d'inondation

Système altimétrique : NGF IGN 1969 (système normal)

Altitude de la référence (en m) : 1.900 m

Altitude calculée de l'eau (en m) : 1.9 m