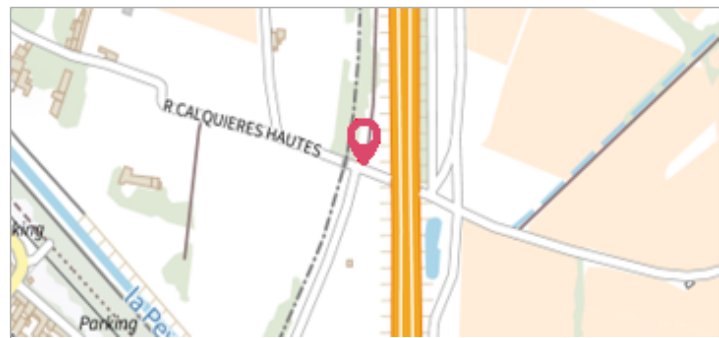

Commune : **PEZENAS**
CVO 5

2 Repère(s) sur le site

GÉNÉRAL


Unité de gestion : Méditerranée Ouest
Code : DDTM_S_34199-048 **Date de mise à jour :** 16/10/2017
Auteur : DDTM34



GÉOLOCALISATION

Coordonnées WGS84 : X: 3.43144777 / Y: 43.46010810
Coordonnées RGF93 (Lambert 93) X: 734932.44 / Y: 6262429.85
Coordonnées RGF93 (ETRS89) : X: 3.4314478 / Y: 43.4601081





1984
Nature de l'inondation : **Débordement de cours d'eau**

Altitude calculée de l'eau : **16.72 m**
Nature du repère : **Laisse d'inondation**

Commentaires : Pont sncf, culée

GÉNÉRAL

Code : DDTM_R_34199-048_11 **Date de mise à jour :** 19/02/2018
Auteur : DDTM34



MARQUE

Maximum de l'inondation : Oui
Visibilité : Non renseigné **État du repère :** Non renseigné
Pérennité : Non renseigné **Repère calculé :** Non renseigné
PHEC : Non renseigné

NIVELLEMENT INITIAL

Méthode : Non renseigné
Référence nivelée : Marque d'inondation
Système altimétrique : NGF IGN 1969 (système normal)
Altitude de la référence (en m) : 16.720 m
Altitude calculée de l'eau (en m) : 16.72 m