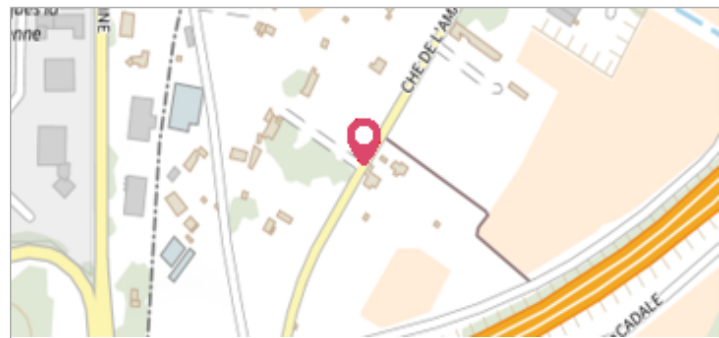

Commune : **PEZENAS**
RD 13 E #3

1 Repère(s) sur le site

GÉNÉRAL


Unité de gestion : Méditerranée Ouest
Code : DDTM_S_34199-038 **Date de mise à jour :** 16/10/2017
Auteur : DDTM34



GÉOLOCALISATION

Coordonnées WGS84 : X: 3.42007864 / Y: 43.44644460
Coordonnées RGF93 (Lambert 93) : X: 734020.02 / Y: 6260906.19
Coordonnées RGF93 (ETRS89) : X: 3.4200786 / Y: 43.4464446





1984
Nature de l'inondation : **Débordement de cours d'eau**

Altitude calculée de l'eau : **15.02 m**
Nature du repère : **Laisse d'inondation**

Commentaires : Mur, mur

GÉNÉRAL

Code : DDTM_R_34199-038_11 **Date de mise à jour :** 24/04/2018
Auteur : DDTM34



MARQUE

Maximum de l'inondation : Oui
Visibilité : Non renseigné **État du repère :** Non renseigné
Pérennité : Non renseigné **Repère calculé :** Non renseigné
PHEC : Non renseigné

NIVELLEMENT INITIAL

Méthode : Non renseigné
Référence nivelée : Marque d'inondation
Système altimétrique : NGF IGN 1969 (système normal)
Altitude de la référence (en m) : 15.020 m
Altitude calculée de l'eau (en m) : 15.02 m