

Commune : **PEZENAS**

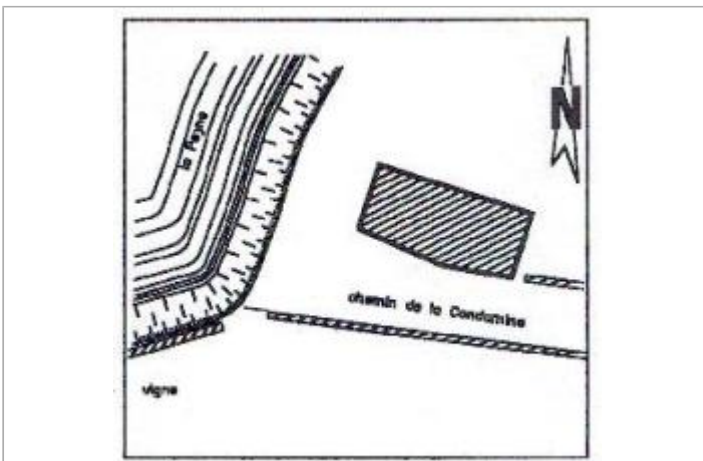
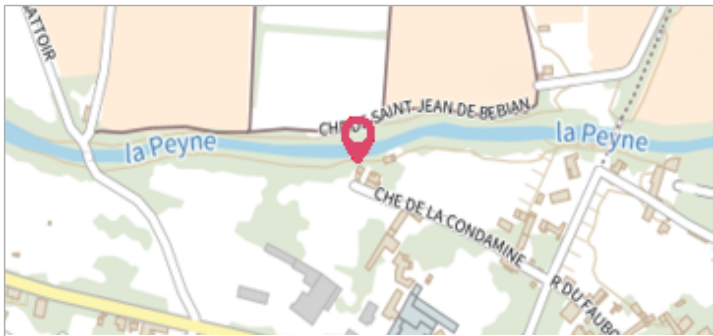
à 80 m de la maison Metge

Commentaires : Chemin de la Condamine

1 Repère(s) sur le site

GÉNÉRAL

Unité de gestion : Méditerranée Ouest
Code : DDTM_S_34199-012 **Date de mise à jour :** 16/10/2017
Auteur : DDTM34



Croquis du site

GÉOLOCALISATION

Coordonnées WGS84 : X: 3.41595227 / Y: 43.46430850
Coordonnées RGF93 (Lambert 93) X: 733675.39 / Y: 6262890
Coordonnées RGF93 (ETRS89) : X: 3.4159523 / Y: 43.4643085


1972 Altitude calculée de l'eau : **21.43 m**

Nature de l'inondation : **Débordement de cours d'eau** Nature du repère : **Laisse d'inondation**

Commentaires : Mur-digue, parement

GÉNÉRAL

Code : DDTM_R_34199-012_11 **Date de mise à jour :** 17/04/2018
Auteur : DDTM34



MARQUE

Maximum de l'inondation : Oui
Visibilité : Non renseigné **État du repère :** Non renseigné
Pérennité : Non renseigné **Repère calculé :** Non renseigné
PHEC : Non renseigné

NIVELLEMENT INITIAL

Méthode : Non renseigné
Référence nivelée : Marque d'inondation
Système altimétrique : NGF IGN 1969 (système normal)
Altitude de la référence (en m) : 21.430 m
Altitude calculée de l'eau (en m) : 21.43 m