
Commune : **PEROLS**

Cabanes de Pérols #2

Commentaires : 4 rue Etang de l Or

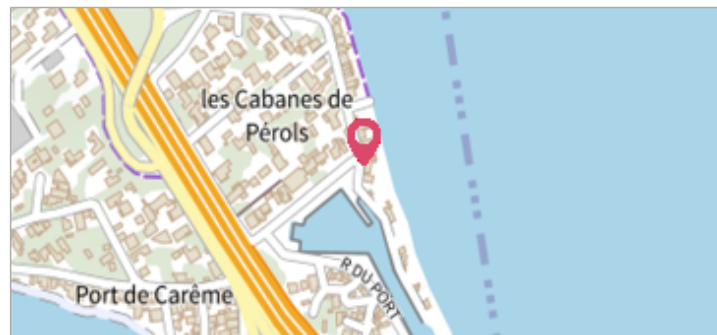
3 Repère(s) sur le site

GÉNÉRAL

Unité de gestion : Méditerranée Ouest

Code : DDTM_S_34198-002 **Date de mise à jour :** 16/10/2017

Auteur : DDTM34




GÉOLOCALISATION

Coordonnées WGS84 : X: 3.96999717 / Y: 43.55390680

Coordonnées RGF93 (Lambert 93) X: 778406.78 / Y: 6273241.51

Coordonnées RGF93 (ETRS89) X: 3.9699972 / Y: 43.5539068




7 Novembre 1982

Altitude calculée de l'eau : **1.04 m**

Nature de l'inondation : **Débordement de cours d'eau**


Nature du repère : **Laisse d'inondation**

Commentaires : Maison, porte

GÉNÉRAL

Code : DDTM_R_34198-002_12 **Date de mise à jour :** 19/02/2018

Auteur : DDTM34



MARQUE

Maximum de l'inondation : Oui

Visibilité : Non renseigné **État du repère :** Non renseigné

Pérennité : Non renseigné **Repère calculé :** Non renseigné

PHEC : Non renseigné

NIVELLEMENT INITIAL

Méthode : Non renseigné

Référence nivelée : Marque d'inondation

Système altimétrique : NGF IGN 1969 (système normal)

Altitude de la référence (en m) : 1.040 m

Altitude calculée de l'eau (en m) : 1.04 m