
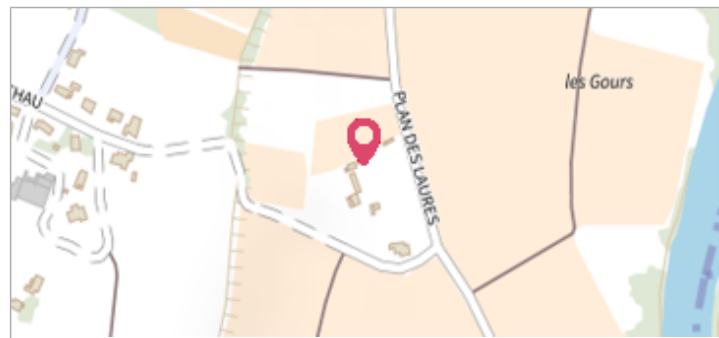


| | | |
|---|--|--------------------------------|
|  | Commune : PAULHAN | |
| | CD 30, 300 m au Sud du Mas de Paloc | |
| Commentaires : Maison Le Simoun, lieu-dit Les Cours | | 4 Repère(s) sur le site |

| | |
|---------------------------------------|----------------------------------|
| GÉNÉRAL | |
| Unité de gestion : Méditerranée Ouest | |
| Code : DDTM_S_34194-038 | Date de mise à jour : 16/10/2017 |
| Auteur : DDTM34 | |




| | |
|---|--|
| GÉOLOCALISATION | |
| Coordonnées WGS84 : X: 3.47305316 / Y: 43.53621610 | |
| Coordonnées RGF93 (Lambert 93) X: 738250.33 / Y: 6270908.27 | |
| Coordonnées RGF93 (ETRS89) : X: 3.4730532 / Y: 43.5362161 | |



| | | |
|--|--|---|
|  | 1907 | Altitude calculée de l'eau : 28.78 m |
| | Nature de l'inondation : Débordement de cours d'eau | Nature du repère : Laisse d'inondation |
| Commentaires : Habitation, pied du thau | | |

| | |
|----------------------------|----------------------------------|
| GÉNÉRAL | |
| Code : DDTM_R_34194-038_31 | Date de mise à jour : 19/02/2018 |
| Auteur : DDTM34 | |



| | |
|-------------------------------|--------------------------------|
| MARQUE | |
| Maximum de l'inondation : Oui | |
| Visibilité : Non renseigné | État du repère : Non renseigné |
| Pérennité : Non renseigné | Repère calculé : Non renseigné |
| PHEC : Non renseigné | |

| | |
|--|--|
| NIVELLEMENT INITIAL | |
| Méthode : Non renseigné | |
| Référence nivelée : Marque d'inondation | |
| Système altimétrique : NGF IGN 1969 (système normal) | |
| Altitude de la référence (en m) : 28.780 m | |
| Altitude calculée de l'eau (en m) : 28.78 m | |