
Commune : **OLONZAC**

**Rue Pierre Bétorz**

**Commentaires** : Cave coopérative

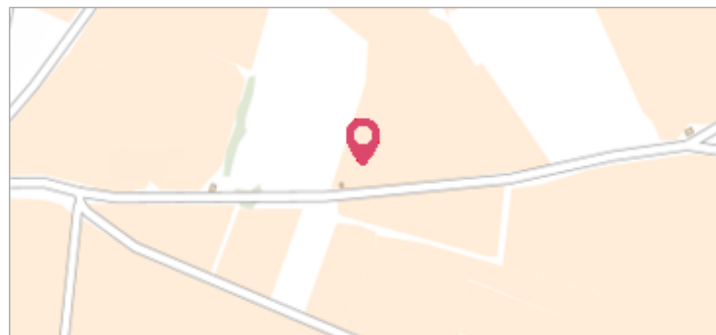
**1** Repère(s) sur le site

**GÉNÉRAL**

**Unité de gestion** : Méditerranée Ouest

**Code** : DDTM\_S\_34189-046      **Date de mise à jour** : 16/10/2017

**Auteur** : DDTM34



**GÉOLOCALISATION**


**Coordonnées WGS84** : X: 2.73300706 / Y: 43.28029870

**Coordonnées RGF93 (Lambert 93)** X: 678315.1 / Y: 6242383.69

**Coordonnées RGF93 (ETRS89)** : X: 2.7330071 / Y: 43.2802987



Photo du site


**13 Novembre 1999**

Altitude calculée de l'eau : **47.31 m**

Nature de l'inondation : **Débordement de cours d'eau**


Nature du repère : **Laisse d'inondation**

**Commentaires** : Quai de réception, porte

**GÉNÉRAL**

**Code** : DDTM\_R\_34189-046\_11      **Date de mise à jour** : 17/04/2018

**Auteur** : DDTM34



**MARQUE**

**Maximum de l'inondation** : Oui

**Visibilité** : Non renseigné      **État du repère** : Non renseigné

**Pérennité** : Non renseigné      **Repère calculé** : Non renseigné

**PHEC** : Non renseigné

**NIVELLEMENT INITIAL**

**Méthode** : Non renseigné

**Référence nivelée** : Marque d'inondation

**Système altimétrique** : NGF IGN 1969 (système normal)

**Altitude de la référence (en m)** : 47.310 m

**Altitude calculée de l'eau (en m)** : 47.31 m