
Commune : **MONTPELLIER**

**Pharmacie**

**Commentaires** : 30 faubourg Figuerolles

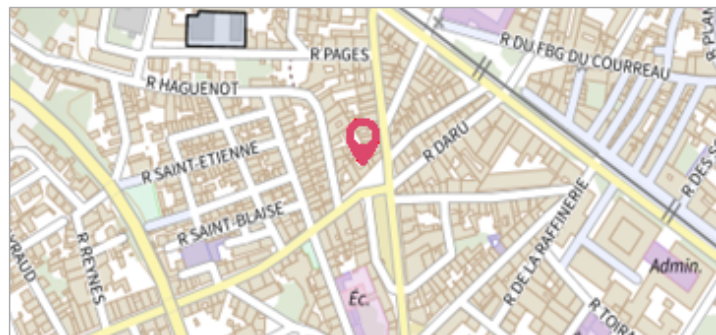
**3** Repère(s) sur le site

**GÉNÉRAL**

**Unité de gestion** : Méditerranée Ouest

**Code** : DDTM\_S\_34172-258 **Date de mise à jour** : 16/10/2017

**Auteur** : DDTM34



**GÉOLOCALISATION**


**Coordonnées WGS84** : X: 3.86686903 / Y: 43.60753660

**Coordonnées RGF93 (Lambert 93)** X: 770005.65 / Y: 6279104.7

**Coordonnées RGF93 (ETRS89)** : X: 3.866869 / Y: 43.6075366



Photo du site


**12 Septembre 1994**

Altitude calculée de l'eau : **33.26 m**

Nature de l'inondation : **Débordement de cours d'eau**


Nature du repère : **Laisse d'inondation**

**Commentaires** : Bâtiment, magasin

**GÉNÉRAL**

**Code** : DDTM\_R\_34172-258\_11 **Date de mise à jour** : 23/10/2019

**Auteur** : DDTM34



**MARQUE**

**Maximum de l'inondation** : Oui

**Visibilité** : Non renseigné **État du repère** : Non renseigné

**Pérennité** : Non renseigné **Repère calculé** : Non renseigné

**PHEC** : Non renseigné

**NIVELLEMENT INITIAL**

**Méthode** : Non renseigné

**Référence nivelée** : Marque d'inondation

**Système altimétrique** : NGF IGN 1969 (système normal)

**Altitude de la référence (en m)** : 33.260 m

**Altitude calculée de l'eau (en m)** : 33.26 m