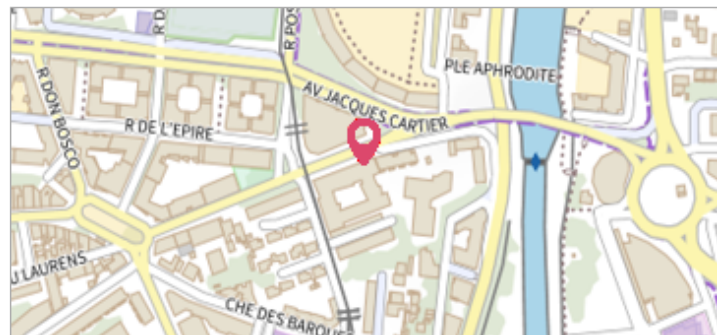
	Commune : MONTPELLIER	
	106 Avenue du Pont Juvénal	
Commentaires : et garage Total		2 Repère(s) sur le site

GÉNÉRAL


Unité de gestion : Méditerranée Ouest
Code : DDTM_S_34172-040 **Date de mise à jour :** 16/10/2017
Auteur : DDTM34



GÉOLOCALISATION


Coordonnées WGS84 : X: 3.89497659 / Y: 43.60592000
Coordonnées RGF93 (Lambert 93) X: 772277.47 / Y: 6278950.37
Coordonnées RGF93 (ETRS89) X: 3.8949766 / Y: 43.60592



	1976	Altitude calculée de l'eau : 15 m
	Nature de l'inondation : Débordement de cours d'eau	Nature du repère : Laisse d'inondation
Commentaires : Atelier, chaussée		

GÉNÉRAL

Code : DDTM_R_34172-040_21 **Date de mise à jour :** 24/04/2018
Auteur : DDTM34



MARQUE

Maximum de l'inondation : Oui
Visibilité : Non renseigné **État du repère :** Non renseigné
Pérennité : Non renseigné **Repère calculé :** Non renseigné
PHEC : Non renseigné

NIVELLEMENT INITIAL

Méthode : Non renseigné
Référence nivelée : Marque d'inondation
Système altimétrique : NGF IGN 1969 (système normal)
Altitude de la référence (en m) : 15.000 m
Altitude calculée de l'eau (en m) : 15 m