
Commune : **MONTPELLIER**

Salle Meric

Commentaires : Avenue Saint André de Novigens

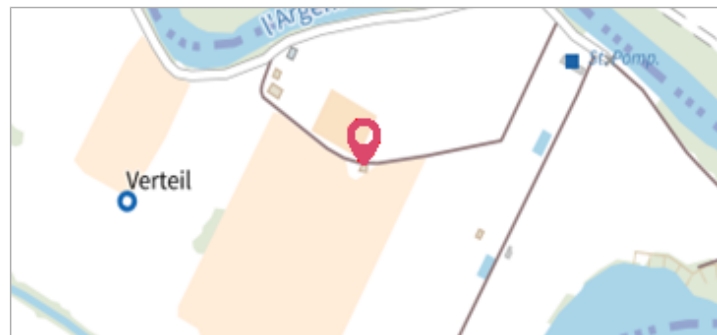
1 Repère(s) sur le site

GÉNÉRAL

Unité de gestion : Méditerranée Ouest

Code : DDTM_S_34172-033 **Date de mise à jour** : 16/10/2017

Auteur : DDTM34




GÉOLOCALISATION

Coordonnées WGS84 : X: 3.89381559 / Y: 43.61844990

Coordonnées RGF93 (Lambert 93) X: 772167.95 / Y: 6280341.78

Coordonnées RGF93 (ETRS89) : X: 3.8938156 / Y: 43.6184499




1919

Altitude calculée de l'eau : **19.83 m**

Nature de l'inondation : **Débordement de cours d'eau**


Nature du repère : **Laisse d'inondation**

Commentaires : Bâtiment, portail sud

GÉNÉRAL

Code : DDTM_R_34172-033_11 **Date de mise à jour** : 18/11/2021

Auteur : DDTM34



MARQUE

Maximum de l'inondation : Oui

Visibilité : Non renseigné **État du repère** : Non renseigné

Pérennité : Non renseigné **Repère calculé** : Non renseigné

PHEC : Non renseigné

NIVELLEMENT INITIAL

Méthode : Non renseigné

Référence nivelée : Marque d'inondation

Système altimétrique : NGF IGN 1969 (système normal)

Altitude de la référence (en m) : 19.830 m

Altitude calculée de l'eau (en m) : 19.83 m