
Commune : **MONTPELLIER**

CVO de Montpellier à Villeneuve

Commentaires : face aux menuiseries Attard

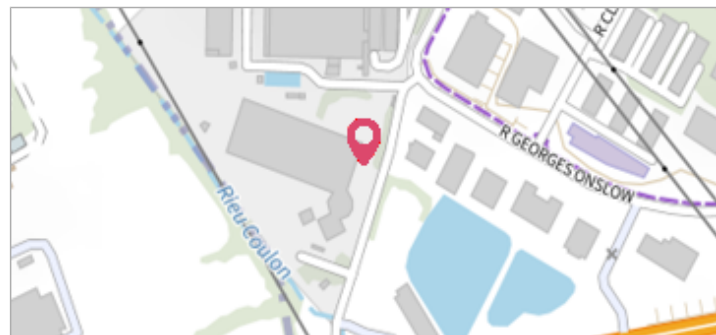
1 Repère(s) sur le site

GÉNÉRAL

Unité de gestion : Méditerranée Ouest

Code : DDTM_S_34172-017 **Date de mise à jour** : 16/10/2017

Auteur : DDTM34




GÉOLOCALISATION

Coordonnées WGS84 : X: 3.85882098 / Y: 43.57265050

Coordonnées RGF93 (Lambert 93) X: 769397.91 / Y: 6275220.55

Coordonnées RGF93 (ETRS89) : X: 3.858821 / Y: 43.5726505




1979

Nature de l'inondation : **Débordement de cours d'eau**

Altitude calculée de l'eau : **13.25 m**


Nature du repère : **Laisse d'inondation**

Commentaires : Vigne, vigne

GÉNÉRAL

Code : DDTM_R_34172-017_11 **Date de mise à jour** : 19/02/2018

Auteur : DDTM34



MARQUE

Maximum de l'inondation : Oui

Visibilité : Non renseigné **État du repère** : Non renseigné

Pérennité : Non renseigné **Repère calculé** : Non renseigné

PHEC : Non renseigné

NIVELLEMENT INITIAL

Méthode : Non renseigné

Référence nivelée : Marque d'inondation

Système altimétrique : NGF IGN 1969 (système normal)

Altitude de la référence (en m) : 13.250 m

Altitude calculée de l'eau (en m) : 13.25 m