
Commune : **MONTBLANC**

Chemin rive gauche amont Montblanc

Commentaires : entre guè et RN, 250 m amont ruisseau de St Michel

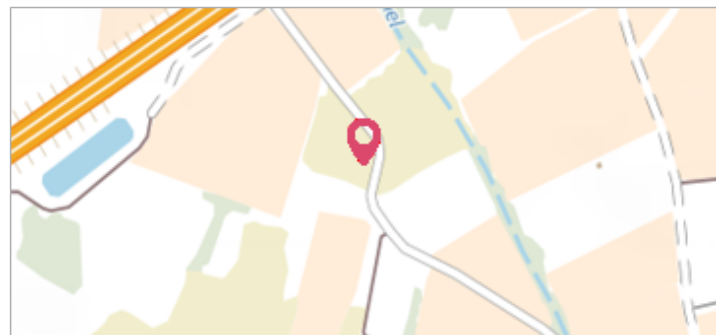
1 Repère(s) sur le site

GÉNÉRAL

Unité de gestion : Méditerranée Ouest

Code : DDTM_S_34166-034 **Date de mise à jour** : 16/10/2017

Auteur : DDTM34

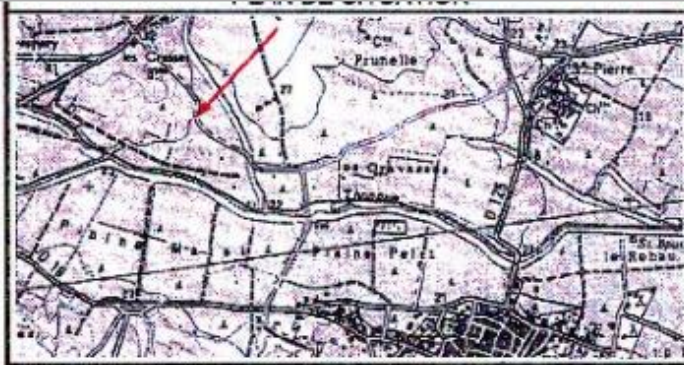


GÉOLOCALISATION


Coordonnées WGS84 : X: 3.35364421 / Y: 43.40493260

Coordonnées RGF93 (Lambert 93) X: 728660.54 / Y: 6256265.65

Coordonnées RGF93 (ETRS89) : X: 3.3536442 / Y: 43.4049326



Croquis du site


29 Janvier 1996

Altitude calculée de l'eau : **27.1 m**

Nature de l'inondation : **Débordement de cours d'eau**


Nature du repère : **Laisse d'inondation**

Commentaires : Chaussée, chaussée

GÉNÉRAL

Code : DDTM_R_34166-034_23 **Date de mise à jour** : 19/02/2018

Auteur : DDTM34



MARQUE

Maximum de l'inondation : Oui

Visibilité : Non renseigné **État du repère** : Non renseigné

Pérennité : Non renseigné **Repère calculé** : Non renseigné

PHEC : Non renseigné

NIVELLEMENT INITIAL

Méthode : Non renseigné

Référence nivelée : Marque d'inondation

Système altimétrique : NGF IGN 1969 (système normal)

Altitude de la référence (en m) : 27.100 m

Altitude calculée de l'eau (en m) : 27.1 m