
Commune : **MONTBLANC**

Jardins rive gauche amont RD 125 #2

Commentaires : carrefour à 250 m de la RD 125

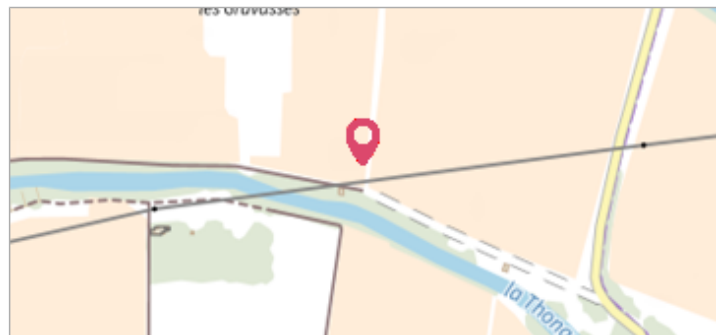
1 Repère(s) sur le site

GÉNÉRAL

Unité de gestion : Méditerranée Ouest

Code : DDTM_S_34166-032 **Date de mise à jour** : 16/10/2017

Auteur : DDTM34



GÉOLOCALISATION


Coordonnées WGS84 : X: 3.36470240 / Y: 43.40177180

Coordonnées RGF93 (Lambert 93) X: 729558.35 / Y: 6255918.39

Coordonnées RGF93 (ETRS89) : X: 3.3647024 / Y: 43.4017718



Photo du site


29 Janvier 1996

Altitude calculée de l'eau : **23.67 m**

Nature de l'inondation : **Débordement de cours d'eau**


Nature du repère : **Laisse d'inondation**

Commentaires : Levée de terre, chemin

GÉNÉRAL

Code : DDTM_R_34166-032_21 **Date de mise à jour** : 17/04/2018

Auteur : DDTM34



MARQUE

Maximum de l'inondation : Oui

Visibilité : Non renseigné **État du repère** : Non renseigné

Pérennité : Non renseigné **Repère calculé** : Non renseigné

PHEC : Non renseigné

NIVELLEMENT INITIAL

Méthode : Non renseigné

Référence nivelée : Marque d'inondation

Système altimétrique : NGF IGN 1969 (système normal)

Altitude de la référence (en m) : 23.670 m

Altitude calculée de l'eau (en m) : 23.67 m