
Commune : **MONTBLANC**

RD 18 en amont de Montblanc

Commentaires : 1,5 km du centre village

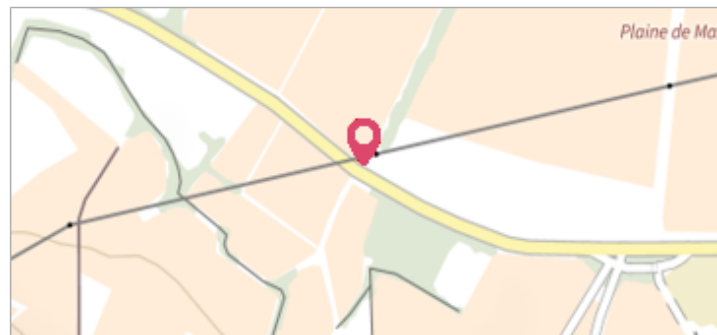
1 Repère(s) sur le site

GÉNÉRAL

Unité de gestion : Méditerranée Ouest

Code : DDTM_S_34166-012 **Date de mise à jour** : 16/10/2017

Auteur : DDTM34




GÉOLOCALISATION

Coordonnées WGS84 : X: 3.34762016 / Y: 43.39913570

Coordonnées RGF93 (Lambert 93) X: 728175.17 / Y: 6255619.12

Coordonnées RGF93 (ETRS89) : X: 3.3476202 / Y: 43.3991357




29 Janvier 1996

Altitude calculée de l'eau : **26.94 m**

Nature de l'inondation : **Débordement de cours d'eau**


Nature du repère : **Laisse d'inondation**

Commentaires : Sur la chaussée, axe chaussée

GÉNÉRAL

Code : DDTM_R_34166-012_11 **Date de mise à jour** : 17/04/2018

Auteur : DDTM34



MARQUE

Maximum de l'inondation : Oui

Visibilité : Non renseigné **État du repère** : Non renseigné

Pérennité : Non renseigné **Repère calculé** : Non renseigné

PHEC : Non renseigné

NIVELLEMENT INITIAL

Méthode : Non renseigné

Référence nivelée : Marque d'inondation

Système altimétrique : NGF IGN 1969 (système normal)

Altitude de la référence (en m) : 26.940 m

Altitude calculée de l'eau (en m) : 26.94 m