
Commune : **MARAUSSAN**

**au Sud du château de Perdiguier**

Commentaires : CD 39

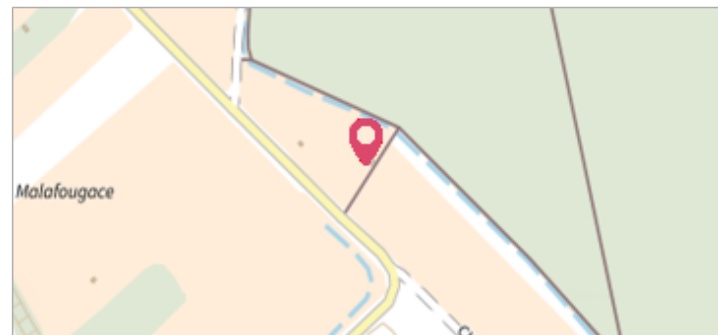
**3** Repère(s) sur le site

**GÉNÉRAL**

**Unité de gestion :** Méditerranée Ouest

**Code :** DDTM\_S\_34148-320 **Date de mise à jour :** 16/10/2017

**Auteur :** DDTM34




**GÉOLOCALISATION**

**Coordonnées WGS84 :** X: 3.17220039 / Y: 43.36420080

**Coordonnées RGF93 (Lambert 93) :** X: 713965.62 / Y: 6251689.05

**Coordonnées RGF93 (ETRS89) :** X: 3.1722004 / Y: 43.3642008




**1953**

Nature de l'inondation : **Débordement de cours d'eau**

Altitude calculée de l'eau : **17.72 m**


Nature du repère : **Laisse d'inondation**

Commentaires : Mazet, porte

**GÉNÉRAL**

**Code :** DDTM\_R\_34148-320\_13 **Date de mise à jour :** 19/02/2018

**Auteur :** DDTM34



**MARQUE**

**Maximum de l'inondation :** Oui

**Visibilité :** Non renseigné **État du repère :** Non renseigné

**Pérennité :** Non renseigné **Repère calculé :** Non renseigné

**PHEC :** Non renseigné

**NIVELLEMENT INITIAL**

**Méthode :** Non renseigné

**Référence nivelée :** Marque d'inondation

**Système altimétrique :** NGF IGN 1969 (système normal)

**Altitude de la référence (en m) :** 17.720 m

**Altitude calculée de l'eau (en m) :** 17.72 m