
Commune : **LUNEL**

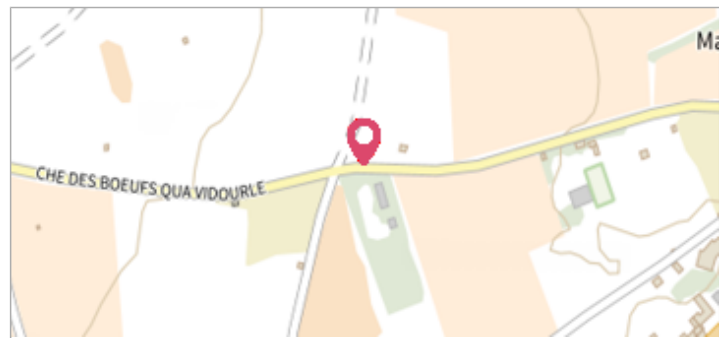
Chemin des Banefs (garage)

Commentaires : Darancy automobiles

1 Repère(s) sur le site

GÉNÉRAL


Unité de gestion : Grand Delta
Code : DDTM_S_34145-326 Date de mise à jour : 16/10/2017
Auteur : DDTM34



GÉOLOCALISATION

Coordonnées WGS84 : X: 4.15681279 / Y: 43.69242140
Coordonnées RGF93 (Lambert 93) X: 793280.94 / Y: 6288837.53
Coordonnées RGF93 (ETRS89) : X: 4.1568128 / Y: 43.6924214




10 Septembre 2002

Altitude calculée de l'eau : **10.51 m**


Nature de l'inondation : **Débordement de cours d'eau**

Nature du repère : **Laisse d'inondation**

Commentaires : Portail, seuil

GÉNÉRAL

Code : DDTM_R_34145-326_11 Date de mise à jour : 17/04/2018
Auteur : DDTM34



MARQUE

Maximum de l'inondation : Oui
Visibilité : Non renseigné État du repère : Non renseigné
Pérennité : Non renseigné Repère calculé : Non renseigné
PHEC : Non renseigné

NIVELLEMENT INITIAL

Méthode : Non renseigné
Référence nivelée : Marque d'inondation
Système altimétrique : NGF IGN 1969 (système normal)
Altitude de la référence (en m) : 10.510 m
Altitude calculée de l'eau (en m) : 10.51 m