
Commune : **LODEVE**

Station d'épuration à la confluence de la Lergue e


1 Repère(s) sur le site

GÉNÉRAL

Unité de gestion : Méditerranée Ouest

Code : DDTM_S_34142-059 Date de mise à jour : 16/10/2017

Auteur : DDTM34



GÉOLOCALISATION


Coordonnées WGS84 : X: 3.32988511 / Y: 43.69957790

Coordonnées RGF93 (Lambert 93) X: 726598.22 / Y: 6289005.11

Coordonnées RGF93 (ETRS89) : X: 3.3298851 / Y: 43.6995779



Fiche du site


13 Septembre 2015

Altitude calculée de l'eau : **131.02 m**

Nature de l'inondation : **Débordement de cours d'eau**


Nature du repère : **Laisse d'inondation**

Commentaires : Arbre

GÉNÉRAL

Code : DDTM_R_34142-059_11 Date de mise à jour : 17/04/2018

Auteur : DDTM34



MARQUE

Maximum de l'inondation : Oui

Visibilité : Non renseigné État du repère : Non renseigné

Pérennité : Non renseigné Repère calculé : Non renseigné

PHEC : Non renseigné

NIVELLEMENT INITIAL

Méthode : Non renseigné

Référence nivelée : Marque d'inondation

Système altimétrique : NGF IGN 1969 (système normal)

Altitude de la référence (en m) : 131.020 m

Altitude calculée de l'eau (en m) : 131.02 m