
Commune : **LA LIVINIERE**

Boutenague

Commentaires : à l'angle de la parcelle 53

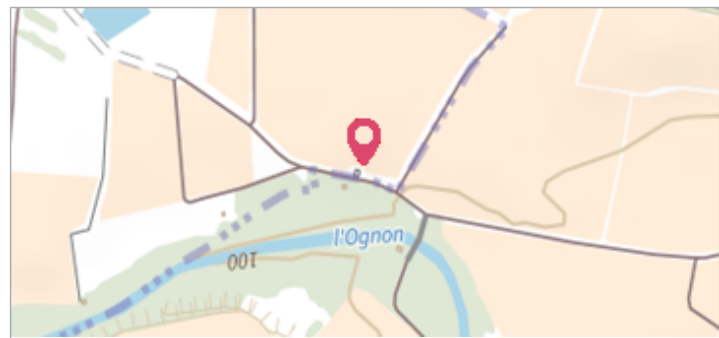
1 Repère(s) sur le site

GÉNÉRAL

Unité de gestion : Méditerranée Ouest

Code : DDTM_S_34141-005 **Date de mise à jour** : 16/10/2017

Auteur : DDTM34





GÉOLOCALISATION

Coordonnées WGS84 : X: 2.65137166 / Y: 43.30582240

Coordonnées RGF93 (Lambert 93) X: 671697.32 / Y: 6245246.86

Coordonnées RGF93 (ETRS89) : X: 2.6513717 / Y: 43.3058224




Février 2000

Altitude calculée de l'eau : **101.28 m**

Nature de l'inondation : **Débordement de cours d'eau**


Nature du repère : **Laisse d'inondation**

Commentaires : Cabane, fenêtre

GÉNÉRAL

Code : DDTM_R_34141-005_51 **Date de mise à jour** : 19/02/2018

Auteur : DDTM34



MARQUE

Maximum de l'inondation : Oui

Visibilité : Non renseigné **État du repère** : Non renseigné

Pérennité : Non renseigné **Repère calculé** : Non renseigné

PHEC : Non renseigné

NIVELLEMENT INITIAL

Méthode : Non renseigné

Référence nivelée : Marque d'inondation

Système altimétrique : NGF IGN 1969 (système normal)

Altitude de la référence (en m) : 101.280 m

Altitude calculée de l'eau (en m) : 101.28 m