
Commune : **LATTES**

**Mas du Maupas**

**Commentaires** : lieu-dit Le Maupas

**2** Repère(s) sur le site

**GÉNÉRAL**

**Unité de gestion** : Méditerranée Ouest

**Code** : DDTM\_S\_34129-058      **Date de mise à jour** : 16/10/2017

**Auteur** : DDTM34

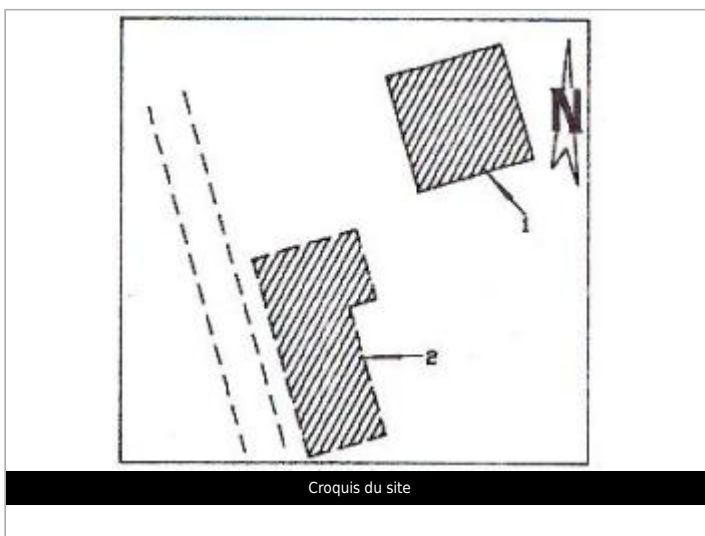



**GÉOLOCALISATION**

**Coordonnées WGS84** : X: 3.90310629 / Y: 43.55206080

**Coordonnées RGF93 (Lambert 93)** X: 773002.45 / Y: 6272972.22

**Coordonnées RGF93 (ETRS89)** : X: 3.9031063 / Y: 43.5520608




**1976**

Altitude calculée de l'eau : **1.62 m**

Nature de l'inondation : **Débordement de cours d'eau**


Nature du repère : **Laisse d'inondation**

**Commentaires** : Maison, bergerie

**GÉNÉRAL**

**Code** : DDTM\_R\_34129-058\_21      **Date de mise à jour** : 17/04/2018

**Auteur** : DDTM34



**MARQUE**

**Maximum de l'inondation** : Oui

**Visibilité** : Non renseigné      **État du repère** : Non renseigné

**Pérennité** : Non renseigné      **Repère calculé** : Non renseigné

**PHEC** : Non renseigné

**NIVELLEMENT INITIAL**

**Méthode** : Non renseigné

**Référence nivelée** : Marque d'inondation

**Système altimétrique** : NGF IGN 1969 (système normal)

**Altitude de la référence (en m)** : 1.620 m

**Altitude calculée de l'eau (en m)** : 1.62 m