
Commune : **LAROQUE**

Eglise

Commentaires : CD 986

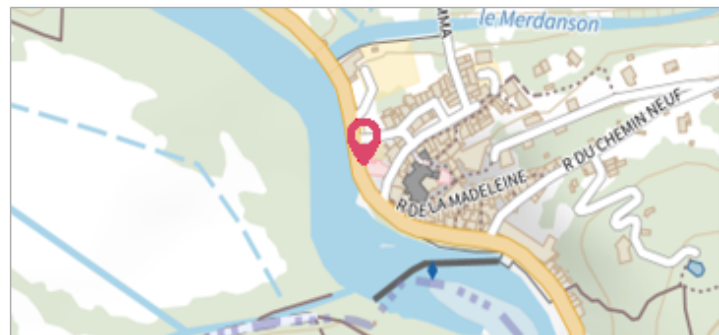
13 Repère(s) sur le site

GÉNÉRAL

Unité de gestion : Méditerranée Ouest

Code : DDTM_S_34128-003 Date de mise à jour : 16/10/2017

Auteur : DDTM34




GÉOLOCALISATION

Coordonnées WGS84 : X: 3.72297471 / Y: 43.92247400

Coordonnées RGF93 (Lambert 93) X: 758065.11 / Y: 6313984.68

Coordonnées RGF93 (ETRS89) : X: 3.7229747 / Y: 43.922474




1868

Nature de l'inondation : **Débordement de cours d'eau**

Altitude calculée de l'eau : **143.21 m**


Nature du repère : **Laisse d'inondation**

Commentaires : Église, chaussée

GÉNÉRAL

Code : DDTM_R_34128-003_122 Date de mise à jour : 28/04/2021

Auteur : DDTM34



MARQUE

Maximum de l'inondation : Oui

Visibilité : Non renseigné État du repère : Non renseigné

Pérennité : Non renseigné Repère calculé : Non renseigné

PHEC : Non renseigné

NIVELLEMENT INITIAL

Méthode : Non renseigné

Référence nivelée : Marque d'inondation

Système altimétrique : NGF IGN 1969 (système normal)

Altitude de la référence (en m) : 143.210 m

Altitude calculée de l'eau (en m) : 143.21 m