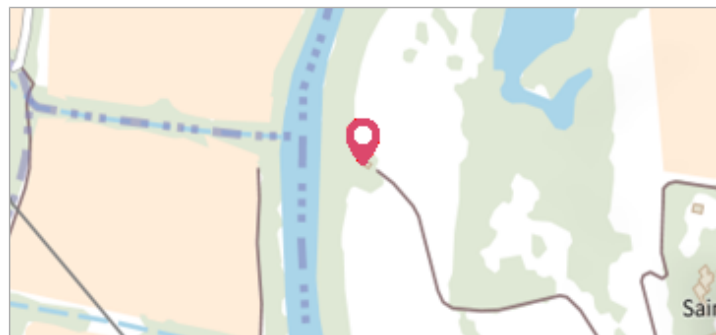

Commune : **FLORENSAC**
CD 32 #2

Commentaires : Domaine de Saint Joseph

4 Repère(s) sur le site

GÉNÉRAL


Unité de gestion : Méditerranée Ouest
Code : DDTM_S_34101-047 **Date de mise à jour** : 16/10/2017
Auteur : DDTM34



GÉOLOCALISATION

Coordonnées WGS84 : X: 3.42540984 / Y: 43.42019730
Coordonnées RGF93 (Lambert 93) X: 734467.48 / Y: 6257991.06
Coordonnées RGF93 (ETRS89) : X: 3.4254098 / Y: 43.4201973





1907
Nature de l'inondation : **Débordement de cours d'eau**

Altitude calculée de l'eau : **14.17 m**
Nature du repère : **Laisse d'inondation**

Commentaires : Mazet, mazet

GÉNÉRAL

Code : DDTM_R_34101-047_14 **Date de mise à jour** : 24/04/2018
Auteur : DDTM34



MARQUE

Maximum de l'inondation : Oui
Visibilité : Non renseigné **État du repère** : Non renseigné
Pérennité : Non renseigné **Repère calculé** : Non renseigné
PHEC : Non renseigné

NIVELLEMENT INITIAL

Méthode : Non renseigné
Référence nivelée : Marque d'inondation
Système altimétrique : NGF IGN 1969 (système normal)
Altitude de la référence (en m) : 14.170 m
Altitude calculée de l'eau (en m) : 14.17 m