
Commune : **FLORENSAC**

Lieu-dit Machine Mandou

Commentaires : à 300 m à l O. du CD 32

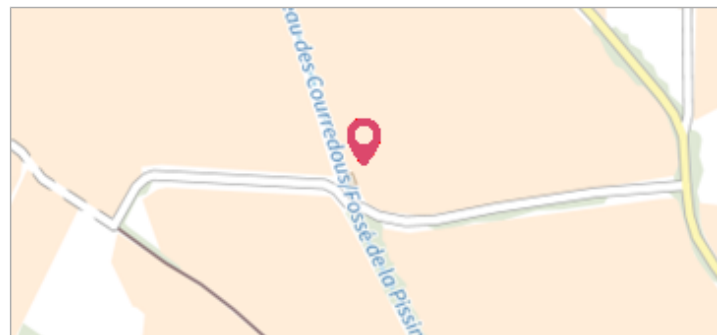
2 Repère(s) sur le site

GÉNÉRAL

Unité de gestion : Méditerranée Ouest

Code : DDTM_S_34101-040 **Date de mise à jour** : 16/10/2017

Auteur : DDTM34



GÉOLOCALISATION


Coordonnées WGS84 : X: 3.45528823 / Y: 43.39325990

Coordonnées RGF93 (Lambert 93) X: 736905.52 / Y: 6255010.37

Coordonnées RGF93 (ETRS89) : X: 3.4552882 / Y: 43.3932599



Photo du site


18 Décembre 1997

Altitude calculée de l'eau : **10.27 m**

Nature de l'inondation : **Débordement de cours d'eau**


Nature du repère : **Laisse d'inondation**

Commentaires : Maison, angle maison

GÉNÉRAL

Code : DDTM_R_34101-040_11 **Date de mise à jour** : 19/02/2018

Auteur : DDTM34



MARQUE

Maximum de l'inondation : Oui

Visibilité : Non renseigné **État du repère** : Non renseigné

Pérennité : Non renseigné **Repère calculé** : Non renseigné

PHEC : Non renseigné

NIVELLEMENT INITIAL

Méthode : Non renseigné

Référence nivelée : Marque d'inondation

Système altimétrique : NGF IGN 1969 (système normal)

Altitude de la référence (en m) : 10.270 m

Altitude calculée de l'eau (en m) : 10.27 m