
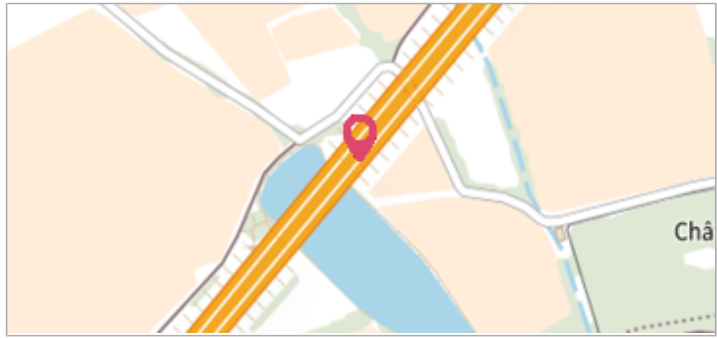


Commune : **FLORENSAC** | **Pont autoroute / déversoir n°5**

**9** Repère(s) sur le site

**GÉNÉRAL**  
 Unité de gestion : Méditerranée Ouest  
 Code : DDTM\_S\_34101-008      Date de mise à jour : 16/10/2017  
 Auteur : DDTM34




**GÉOLOCALISATION**  
 Coordonnées WGS84 : X: 3.45666227 / Y: 43.38748530  
 Coordonnées RGF93 (Lambert 93) X: 737020.61 / Y: 6254369.14  
 Coordonnées RGF93 (ETRS89) : X: 3.4566623 / Y: 43.3874853

**18 Décembre 1997**      Altitude calculée de l'eau : **9.76 m**  
 Nature de l'inondation : **Débordement de cours d'eau**      Nature du repère : **Laisse d'inondation**

Commentaires : Pont, mur en retour

**GÉNÉRAL**  
 Code : DDTM\_R\_34101-008\_12      Date de mise à jour : 19/02/2018  
 Auteur : DDTM34



**MARQUE**  
 Maximum de l'inondation : Oui  
 Visibilité : Non renseigné      État du repère : Non renseigné  
 Pérennité : Non renseigné      Repère calculé : Non renseigné  
 PHEC : Non renseigné

**NIVELLEMENT INITIAL**  
 Méthode : Non renseigné  
 Référence nivelée : Marque d'inondation  
 Système altimétrique : NGF IGN 1969 (système normal)  
 Altitude de la référence (en m) : 9.760 m  
 Altitude calculée de l'eau (en m) : 9.76 m