
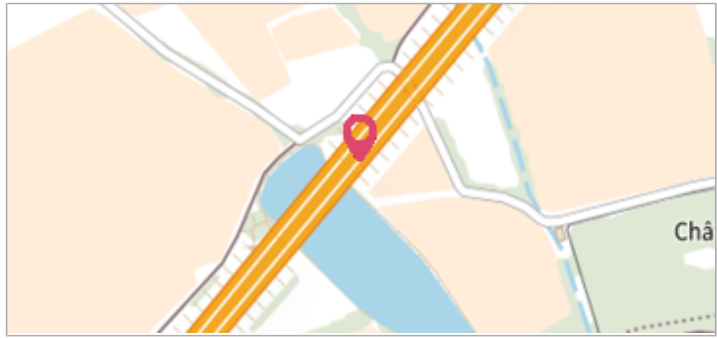


Commune : **FLORENSAC** | **Pont autoroute / déversoir n°5**

9 Repère(s) sur le site

GÉNÉRAL
 Unité de gestion : Méditerranée Ouest
 Code : DDTM_S_34101-008 Date de mise à jour : 16/10/2017
 Auteur : DDTM34




GÉOLOCALISATION
 Coordonnées WGS84 : X: 3.45666227 / Y: 43.38748530
 Coordonnées RGF93 (Lambert 93) X: 737020.61 / Y: 6254369.14
 Coordonnées RGF93 (ETRS89) : X: 3.4566623 / Y: 43.3874853

27 Octobre 1979 Altitude calculée de l'eau : **8.74 m**
 Nature de l'inondation : **Débordement de cours d'eau** Nature du repère : **Laisse d'inondation**

Commentaires : Pont, mur en retour

GÉNÉRAL
 Code : DDTM_R_34101-008_11 Date de mise à jour : 19/02/2018
 Auteur : DDTM34



MARQUE
 Maximum de l'inondation : Oui
 Visibilité : Non renseigné État du repère : Non renseigné
 Pérennité : Non renseigné Repère calculé : Non renseigné
 PHEC : Non renseigné

NIVELLEMENT INITIAL
 Méthode : Non renseigné
 Référence nivelée : Marque d'inondation
 Système altimétrique : NGF IGN 1969 (système normal)
 Altitude de la référence (en m) : 8.740 m
 Altitude calculée de l'eau (en m) : 8.74 m