
Commune : **FLORENSAC**

800 m à l(O. du Mas de la Pommière

Commentaires : Chemin de la Reine Juliette

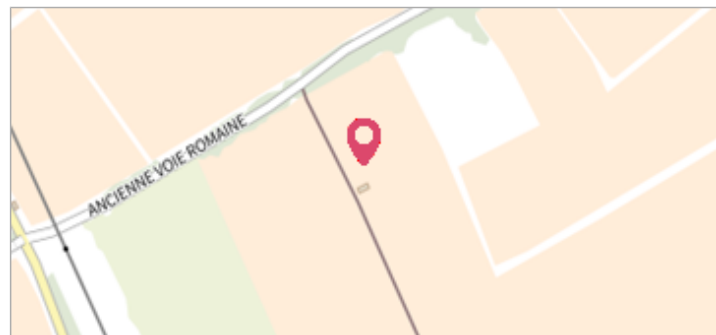
8 Repère(s) sur le site

GÉNÉRAL

Unité de gestion : Méditerranée Ouest

Code : DDTM_S_34101-003 **Date de mise à jour** : 16/10/2017

Auteur : DDTM34




GÉOLOCALISATION

Coordonnées WGS84 : X: 3.44639561 / Y: 43.39964910

Coordonnées RGF93 (Lambert 93) X: 736180.68 / Y: 6255716.44

Coordonnées RGF93 (ETRS89) : X: 3.4463956 / Y: 43.3996491




1984

Altitude calculée de l'eau : **8.76 m**

Nature de l'inondation : **Débordement de cours d'eau**


Nature du repère : **Laisse d'inondation**

Commentaires : Maison, hangar

GÉNÉRAL

Code : DDTM_R_34101-003_17 **Date de mise à jour** : 24/04/2018

Auteur : DDTM34



MARQUE

Maximum de l'inondation : Oui

Visibilité : Non renseigné **État du repère** : Non renseigné

Pérennité : Non renseigné **Repère calculé** : Non renseigné

PHEC : Non renseigné

NIVELLEMENT INITIAL

Méthode : Non renseigné

Référence nivelée : Marque d'inondation

Système altimétrique : NGF IGN 1969 (système normal)

Altitude de la référence (en m) : 8.760 m

Altitude calculée de l'eau (en m) : 8.76 m