
Commune : **FABREGUES**

**Les Campanelles #6**

**Commentaires** : 42 Rue des Trois Ponts

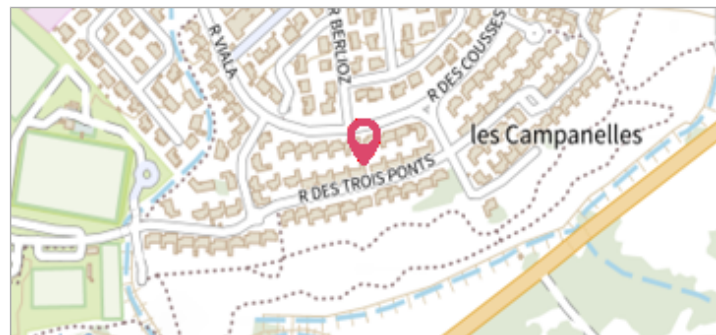
**1** Repère(s) sur le site

**GÉNÉRAL**

**Unité de gestion** : Méditerranée Ouest

**Code** : DDTM\_S\_34095-032 **Date de mise à jour** : 16/10/2017

**Auteur** : DDTM34




**GÉOLOCALISATION**

**Coordonnées WGS84** : X: 3.78695123 / Y: 43.55513770

**Coordonnées RGF93 (Lambert 93)** X: 763610 / Y: 6273213.7

**Coordonnées RGF93 (ETRS89)** : X: 3.7869512 / Y: 43.5551377




**Date inconnue ou approximative**

Altitude calculée de l'eau : **18.78 m**

Nature de l'inondation : **Débordement de cours d'eau**


Nature du repère : **Laisse d'inondation**

**Commentaires** : Maison, porte maison

**GÉNÉRAL**

**Code** : DDTM\_R\_34095-032\_11 **Date de mise à jour** : 24/07/2025

**Auteur** : DDTM34



**MARQUE**

**Texte** : Évènement non identifié

**Maximum de l'inondation** : Oui

**Visibilité** : Non renseigné **État du repère** : Non renseigné

**Pérennité** : Non renseigné **Repère calculé** : Non renseigné

**PHEC** : Non renseigné

**NIVELLEMENT INITIAL**

**Méthode** : Non renseigné

**Référence nivelée** : Marque d'inondation

**Système altimétrique** : NGF IGN 1969 (système normal)

**Altitude de la référence (en m)** : 18.780 m

**Altitude calculée de l'eau (en m)** : 18.78 m