

Commune : **CAZOULS-LES-BEZIERS** | **Aval rive droite de la digue de St Marcel**

Commentaires : Barrage de Murviel les Béziers **2** Repère(s) sur le site

GÉNÉRAL
Unité de gestion : Méditerranée Ouest
Code : DDTM_S_34069-016 **Date de mise à jour :** 16/10/2017
Auteur : DDTM34

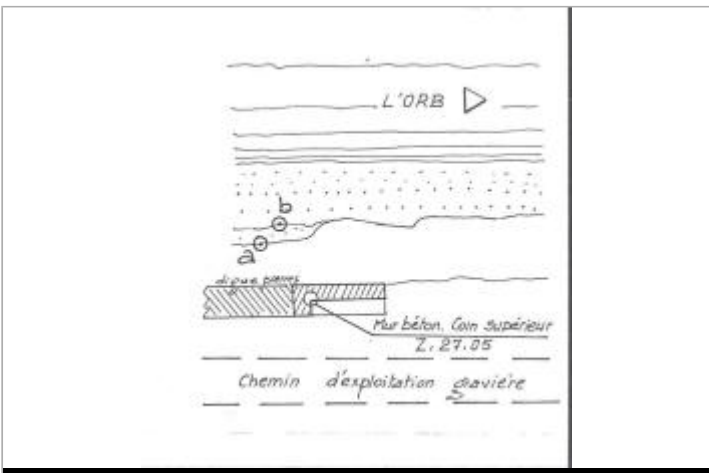
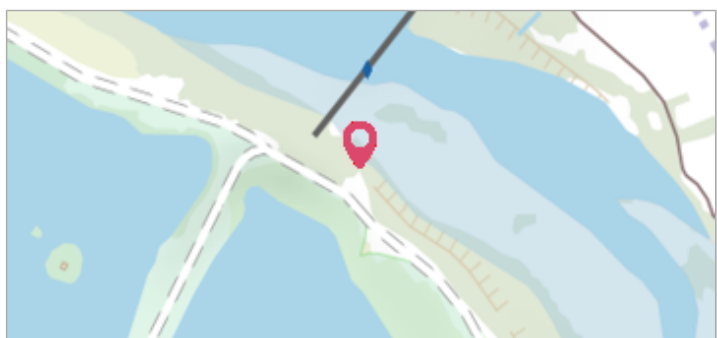



Photo du site

GÉOLOCALISATION
Coordonnées WGS84 : X: 3.13452556 / Y: 43.42127390
Coordonnées RGF93 (Lambert 93) X: 710899.35 / Y: 6258027.17
Coordonnées RGF93 (ETRS89) : X: 3.1345256 / Y: 43.4212739

17 décembre 1995 Altitude calculée de l'eau : **27.05 m**
 Nature de l'inondation : **Débordement de cours d'eau** Nature du repère : **Laisse d'inondation**

Commentaires : Point 10 sur croquis, mur béton

GÉNÉRAL
Code : DDTM_R_34069-016_11 **Date de mise à jour :** 19/02/2018
Auteur : DDTM34



MARQUE
Maximum de l'inondation : Oui
Visibilité : Non renseigné **État du repère :** Non renseigné
Pérennité : Non renseigné **Repère calculé :** Non renseigné
PHEC : Non renseigné

NIVELLEMENT INITIAL
Méthode : Non renseigné
Référence nivelée : Marque d'inondation
Système altimétrique : NGF IGN 1969 (système normal)
Altitude de la référence (en m) : 27.050
Altitude calculée de l'eau (en m) : 27.05 m