
Commune : **CAZOULS-LES-BEZIERS**

Station de pompage #3

Commentaires : maison

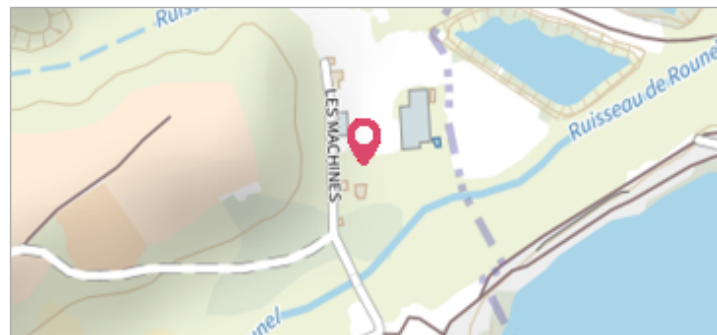
1 Repère(s) sur le site

GÉNÉRAL

Unité de gestion : Méditerranée Ouest

Code : DDTM_S_34069-008 **Date de mise à jour** : 16/10/2017

Auteur : DDTM34



GÉOLOCALISATION


Coordonnées WGS84 : X: 3.12668204 / Y: 43.40233600

Coordonnées RGF93 (Lambert 93) X: 710267.24 / Y: 6255921.08

Coordonnées RGF93 (ETRS89) : X: 3.126682 / Y: 43.402336



Photo du site


1953

Nature de l'inondation : **Débordement de cours d'eau**

Altitude calculée de l'eau : **23.43 m**


Nature du repère : **Laisse d'inondation**

Commentaires : Maison, escalier

GÉNÉRAL

Code : DDTM_R_34069-008_11 **Date de mise à jour** : 17/04/2018

Auteur : DDTM34



MARQUE

Maximum de l'inondation : Oui

Visibilité : Non renseigné **État du repère** : Non renseigné

Pérennité : Non renseigné **Repère calculé** : Non renseigné

PHEC : Non renseigné

NIVELLEMENT INITIAL

Méthode : Non renseigné

Référence nivelée : Marque d'inondation

Système altimétrique : NGF IGN 1969 (système normal)

Altitude de la référence (en m) : 23.430 m

Altitude calculée de l'eau (en m) : 23.43 m