
Commune : **CAZOULS-LES-BEZIERS**

Lieu-dit La Plaine de Mus à 800 m au S.E.

Commentaires : du Domaine Saint Marcel

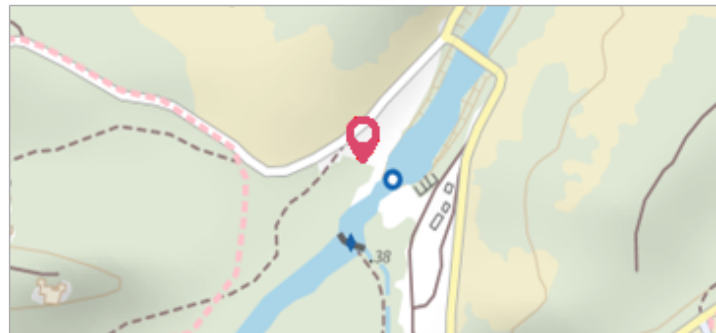
3 Repère(s) sur le site

GÉNÉRAL

Unité de gestion : Méditerranée Ouest

Code : DDTM_S_34069-002 **Date de mise à jour** : 16/10/2017

Auteur : DDTM34



GÉOLOCALISATION


Coordonnées WGS84 : X: 3.13062264 / Y: 43.42031190

Coordonnées RGF93 (Lambert 93) X: 710583.31 / Y: 6257919.71

Coordonnées RGF93 (ETRS89) : X: 3.1306226 / Y: 43.4203119



Photo du site


Date inconnue ou approximative

Altitude calculée de l'eau : **25.18 m**

Nature de l'inondation : **Débordement de cours d'eau**


Nature du repère : **Laisse d'inondation**

Commentaires : Mazet, mazet

GÉNÉRAL

Code : DDTM_R_34069-002_11 **Date de mise à jour** : 24/07/2025

Auteur : DDTM34



MARQUE

Texte : Évènement non identifié

Maximum de l'inondation : Oui

Visibilité : Non renseigné **État du repère** : Non renseigné

Pérennité : Non renseigné **Repère calculé** : Non renseigné

PHEC : Non renseigné

NIVELLEMENT INITIAL

Méthode : Non renseigné

Référence nivelée : Marque d'inondation

Système altimétrique : NGF IGN 1969 (système normal)

Altitude de la référence (en m) : 25.180 m

Altitude calculée de l'eau (en m) : 25.18 m