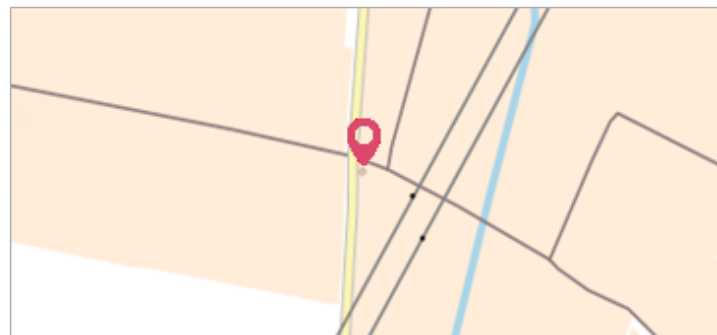
	Commune : CAPESTANG	
	RD 37 E 5 vers le Viola	
Commentaires : à 700 m au N.E. de la Grangette		1 Repère(s) sur le site

GÉNÉRAL


Unité de gestion : Méditerranée Ouest
Code : DDTM_S_34052-001 **Date de mise à jour :** 16/10/2017
Auteur : DDTM34



GÉOLOCALISATION


Coordonnées WGS84 : X: 3.06685055 / Y: 43.30457580
Coordonnées RGF93 (Lambert 93) X: 705427.26 / Y: 6245048.1
Coordonnées RGF93 (ETRS89) : X: 3.0668506 / Y: 43.3045758



	13 Novembre 1999	Altitude calculée de l'eau : 7.1 m
	Nature de l'inondation : Débordement de cours d'eau	Nature du repère : Laisse d'inondation
Commentaires : Mazet, portail		

GÉNÉRAL

Code : DDTM_R_34052-001_11 **Date de mise à jour :** 17/04/2018
Auteur : DDTM34



MARQUE

Maximum de l'inondation : Oui
Visibilité : Non renseigné **État du repère :** Non renseigné
Pérennité : Non renseigné **Repère calculé :** Non renseigné
PHEC : Non renseigné

NIVELLEMENT INITIAL

Méthode : Non renseigné
Référence nivelée : Marque d'inondation
Système altimétrique : NGF IGN 1969 (système normal)
Altitude de la référence (en m) : 7.100 m
Altitude calculée de l'eau (en m) : 7.1 m